

Praktische informatie voor de recreatievaart, met fietsknooppuntenkaarten

Grenzeloos varen door Drenthe

2016-2017

Drenthe doet wat met je



colofon

'Grenzeloos varen door Drenthe 2016-2017'

Uitgave: Provincie Drenthe

Fotografie:

Harm Bellinga (JAV Studio's, Assen),
Anneke Bloema, Bas Meelker, Hans Dekker,
Willem Jan Kleppe, Harry Cock, Marja Verberne,
Marketing Drenthe, Henk Valstar, Oebele Gjaltema,
Alfred Oosterman, Herman Woltersom, Wikipedia.org

Vormgeving en opmaak:

Edwin Knol, L'eds Communicate

Druk:

Scholma, Bedum

provincie Drenthe

Drenthe



Welkom in Drenthe!



Welkom op de **DRENTSE** vaarwegen! Als u *voor het eerst te gast* bent, maken wij u graag wegwijs met behulp van deze brochure. Hierin vindt u vaarkaarten van alle Drentse vaarwegen en de **aangrenzende vaarwegen** in de provincies Groningen, Fryslân en Overijssel. We nemen u ook een stukje mee **over de grens** in Duitsland.

Misschien vaart u al jaren in Drenthe en kent u de vele mooie plekken om aan te leggen en van boord te gaan. Dan heeft u het vorige seizoen vast ook onze nieuwe passantenhaven in Dieverbrug bezocht! In juni hebben we de passantenhaven en het Bezoekerscentrum Dieverbrug feestelijk geopend. Het hele seizoen lang was de haven goed bezet. We krijgen enthousiaste reacties over de mooie plek en de voorzieningen. Ook het Bezoekerscentrum krijgt veel waardering. Daar zijn we blij mee. We hopen dat het Recreatiepunt Dieversluis veel recreanten blijft trekken, niet alleen met de boot, maar zeker ook op de fiets.

Want Drenthe is Fietsprovincie bij uitstek! Met de campagne 'Op Fietse' promoot de provincie Drenthe het gebruik van de fiets, zorgen we voor goede voorzieningen en steunen we bijzondere (fiets)evenementen. Niet voor niets gaan de vaarkaarten vergezeld van fietsknooppuntkaarten.

Stap daarom ook van boord en trek er met de fiets op uit. Er wachten 1700 kilometers aan prachtige fietspaden op u. Genieten op het water en genieten op de fiets gaan in Drenthe hand in hand!

Tot slot verwelkomen we dit jaar de nieuwe passantenhaven in Hoogeveen, die in april is geopend. Weer een verrijking van de overnachtingsmogelijkheden op het water. Ook nieuw dit jaar is de bediening op afstand langs een deel van het Noord-Willemskanaal. U leest er meer over in deze brochure.

Wij wensen u een zonnig en sportief vaarseizoen!

Henk Brink

Gedeputeerde van de provincie Drenthe



Algemene Informatie





Informatie Drentse vaarwegen

Voor vragen over de Drentse vaarwegen en de bediening van bruggen en sluisen kunt u bellen met de **Vaartelefoon Drenthe: 0592 - 36 57 75**

U kunt ook onze website raadplegen: www.varen.drenthe.nl.
Hier vindt u ook de berichten voor de scheepvaart.

provincie Drenthe

Westerbrink 1, 9405 BJ Assen
Postbus 122, 9400 AC Assen
telefoon (0592) 36 55 55
www.provincie.drenthe.nl

 www.facebook.com/provinciedrenthe
 twitter.com/provdrenthe of volg @provdrenthe

Toeristische informatie

Tourist Info Punten

Wilt u informatie over de omgeving van uw ligplaats? De Tourist Info Punten kunnen u verder helpen. U herkent ze aan de rode gevelvlag en een gevelbord met de letter I. Er zijn ook veel Tourist Info Folderpunten, waar folders en evenementenkranten verkrijgbaar zijn. Op www.in.drenthe.nl staat een lijst adressen.

Evenementen

Wilt u weten wat er te doen is in de omgeving van uw ligplaats? Op www.in.drenthe.nl vindt u actuele informatie over sportieve en culturele evenementen in Drenthe. Ook festivals en markten treft u er aan.

Drenthe-App

Met de Drenthe-App op uw smartphone kunt u heel handig informatie vinden over bijvoorbeeld activiteiten, restaurants en overnachtingsmogelijkheden in Drenthe (zie ook blz 74).





Toegestane afmetingen	LENGTE	BREEDTE	HOOGTE	DIEPGANG
Noord-Willemskanaal:				
- De Punt - Splitsing Havenkanaal	65.00	7.30	5.40	2.50
- Splitsing Havenkanaal - Peelo	65.00	6.60	5.30	1.90
Drentsche Hoofdvaart *	26.76	5.80	5.30	1.55
Witte Wijk	28.00	5.00	5.30	1.50
Meppelerdiep	110.00/110.00	12.00 / 11.50		3.25 / 2.75
Hoogeveense Vaart	65.00	6.70 / 7.30	5.20	2.20 / 2.50
Verlengde Hoogeveense Vaart:				
- Hoogeveen - Veenoord	40.00	5.85	5.10	1.50
- Veenoord - Erica	40.00	5.85	5.30	1.90
- Erica - Bladderswijk	40.00	5.85	4.20	1.90
- Bladderswijk - Klazienaveen	40.00	5.85	4.20	1.10
Bladderswijk	40.00	5.85	4.20	1.90
Veenvaart	27.00	4.80	3.50	1.50 van april-nov
	22.00	4.80	3.50	1.30 van nov-april
Stieltjeskanaal	40.00	5.85	5.40	1.90
Coevorden - Vechtkanaal	40.00	5.80	6.00	1.90 / 2.50 = tot ROC Haven

Toegestane snelheden	DIEPGANG <1,5 MTR	DIEPGANG >1,5 MTR
Vaarweg	snelheid in km/u	snelheid in km/u
Noord-Willemskanaal: Km paal 0 - 1	6	6
Noord-Willemskanaal: Km paal 1 - 19.6	9	6
Drentsche Hoofdvaart	6	6
Witte Wijk	6	6
Meppelerdiep Galgenkamsbrug-Kaapbrug	6	6
Meppelerdiep Kaapbrug-Provinciegrens	9	9
Hoogeveense Vaart	9	6
Verlengde Hoogeveense Vaart:	6	6
Bladderswijk	6	6
Veenvaart	6	6
Coevorder stadsgrachten	6	6
Afwateringskanaal Coevorden	6	6
Stieltjeskanaal	9	6
Coevorden - Vechtkanaal	9	6
Zijtak in Nieuw-Amsterdam	6	6


* Houdt rekening met drempels in de Haarsluis, Dieversluis en Paradijssluis



Bedieningstijden Beroepsvaart

Voor de beroepsvaart gelden de volgende bedieningstijden: van maandag tot en met zaterdag van 07:00 uur tot 12:00 uur en van 13:00 uur tot 18:00 uur. U moet zich minimaal 24 uur van tevoren aanmelden. Deze regeling is slechts van toepassing voor de bedieningstijden buiten de hiernaast genoemde bedieningstijden. De regeling is niet van toepassing op feestdagen en tussen Kerst en Nieuwjaar.

Bedieningstijden



Deze bedieningstijden gelden voor alle trajecten in de provincie Drenthe:

Noord-Willemskanaal	De Punt – Assen
Drentsche Hoofdvaart	Assen – Meppel
Hoogeveensche Vaart	Meppel – Hoogeveen
Verlengde Hoogeveensche Vaart	Hoogeveen – Nieuw Amsterdam – Erica
Coevorden/Stieltjeskanaal/Bladderswijk	Coevorden – Nieuw Amsterdam – Erica – Emmen
Veenvaart	Emmen – Ter Apel

Opmerking

- Voor de bediening van de Witterbrug en de Veenlustbrug in Assen kunt u contact opnemen met de gemeente Assen, telefoonnummer (0592) 36 61 66.
- Voor bediening van de Monierbrug in het Coevorden-Vechtkanaal kunt u contact opnemen met de gemeente Coevorden, telefoonnummer 14 0524.
- De bedieningstijden van de bruggen in het Meppelerdiep zijn ruimer dan de bovenstaande tijden. Voor informatie kunt u contact opnemen met de gemeente Meppel, telefoonnummer (0522) 85 05 00.

Let op:

- Voor gemeenten die niet in de provincie Drenthe liggen kunnen andere bedieningstijden gelden.
- Op de laatste zaterdag van juni is er beperkte bediening en moet u op de Drentsche Hoofdvaart rekening houden met vertraging vanwege de TT.

Bedieningstijden	Maandag t/m vrijdag	Zaterdag	Zondag
April	9:00 – 12:00		
	13:00 – 17:00	Gesloten	Gesloten
Mei	9:00 – 12:00	9:00 – 12:00	
	13:00 – 17:00	13:00 – 17:00	Gesloten
Juni, Juli en Augustus	9:00 – 12:00	9:00 – 12:00	9:00 – 12:00
	13:00 – 17:00	13:00 – 17:00	13:00 – 17:00
September	9:00 – 12:00	9:00 – 12:00	
	13:00 – 17:00	13:00 – 17:00	Gesloten
Oktober	9:00 – 12:00		
	13:00 – 17:00	Gesloten	Gesloten

In de maanden november tot en met april is scheepvaart mogelijk van maandag tot en met vrijdag. U moet zich minimaal 24 uur van tevoren aanmelden via het nummer van de Vaarwegtelefoon: 0592 36 57 75.



Informatieborden onderweg

Op vijf locaties staan digitale informatieborden op de oever die van actuele informatie worden voorzien.

- Hoogeveensche Vaart bij de brug Staphorster Grote Stouwe te Meppel
- Drentsche Hoofdvaart bij de Paradijssluis
- Witte Wijk bij de Wittewijksbrug in Smilde
- Noord-Willemskanaal bij de Oosterbroeksebrug
- Stieltjeskanaal bij de Stieltjessluis te Zandpol

Via deze borden ontvangt u actuele informatie over bijvoorbeeld storingen of stremmingen.

Stremmingen

Het kan een enkele keer voorkomen dat tijdens het vaarseizoen een vaarweg gestremd is. Bijvoorbeeld als onverwacht onderhoud nodig is. Actuele informatie over stremmingen vindt u ook op www.varen.drenthe.nl of NOS teletekst, pagina 721.

De brugwachter komt eraan

Veel bruggen worden in Drenthe in combinatie bediend. Dezelfde brugwachter bedient dan een aantal bruggen. Dit staat op een bord bij de brug aangegeven. Tijdens de openingsuren staan de scheepvaartseinen bij afwezigheid van de brugwachter op dubbel rood. Weet in zo'n geval dat de brugwachter van uw komst op de hoogte is en dat hij zo snel mogelijk naar u toe komt!

Ritsen in de sluis

Bij het invaren van de sluisen wordt u verzocht te ritsen. Met andere woorden: de eerste boot meert aan stuurboord af, de volgende boot aan bakboord, de derde weer aan stuurboord enzovoort. Bij het uitvaren, verlaat u de sluis in dezelfde volgorde.





Wees bij sluisen met bediening op afstand extra alert:

- Meer op de juiste wijze in de sluis kolk af en bevestig de touwen op de goede manier.
- Let goed op tijdens het stijgen of dalen van de waterstand.
- Volg de aanwijzingen op die u via de omroepinstallaties hoort.

Bediening op afstand

Op enkele vaarwegen worden de bruggen en sluisen op afstand bediend vanaf een centrale bedieningspost. Dat is het geval bij de Hoogeveense Vaart, een deel van de Verlengde Hoogeveense Vaart/Stieltjeskanaal en een deel van het Noord-Willemskanaal.

Hoogeveense Vaart

Alle bruggen en sluisen van de Hoogeveense Vaart worden centraal bediend vanaf de Nieuwebrugsluis bij Hoogeveen. Vanaf het Meppelderdiep richting Hoogeveen zijn dit achtereenvolgens:

- Staphorster Grote Stouwe
- Rogatsluis
- Ossesluis
- Nieuwebrugsluis
- Vlinderbrug
- Tweelandenbrug
- Brug Krakeel
- Edisonbrug (Industriehaven Hoogeveen)

Stieltjeskanaal - Verlengde Hoogeveense Vaart - Bladderswijk

Vanaf de Stieltjeskanaalsluis bij Zandpol worden de volgende bruggen en sluisen centraal bediend (vanaf de Veenvaart richting het Stieltjeskanaal en Hoogeveen):

- Oranjesluis
- Oosterveense Brug
- Ericabrug
- Ericasluis
- Westerveense Brug
- Drieklapsbrug
- Stieltjeskanaalsluis

Noord-Willemskanaal

Vanaf de sluis Peelo in Assen worden de volgende bruggen en sluisen bediend:

- Sluis Peelo
- Taarlose brug
- Oude Molensebrug
- Vriezerbrug
- Sluis Vries
- Brug over benedenhoofd sluis Vries
- Sluis De Punt
- Brug De Punt
- Brug over benedenhoofd sluis De Punt
- Oosterbroeksbrug

Melden

Voor de bediening van brug of sluis kunt u zich melden via de marifoon of de meldknop bij brug of sluis. Het kan ook zijn dat uw komst al is opgemerkt vanuit de centrale bedieningspost. U hoeft dan niets te doen.

Marifoonkanalen

U kunt de volgende marifoonkanalen gebruiken. Langs de route zijn ze ook aangegeven.

- Hoogeveense Vaart (Nieuwe Brugsluis), komend vanaf de brug Staphorster Grote Stouwe via marifoonkanaal 84; komend vanaf de Edisonbrug bij de Nieuwebrugsluis via marifoonkanaal 18.
- Stieltjeskanaal (Stieltjeskanaalsluis) marifoonkanaal 20, 84 of 85.
- Noord-Willemskanaal (Sluis Peelo): via marifoonkanaal 18 of 84.



Fietsknooppunten in Drenthe



In Drenthe kunt u naar hartenlust gebruik maken van het **FIETSKNOOPPUNTENSISTEEM**. Het Drentse fietsrouten netwerk leidt u langs de mooiste plekjes van de provincie. *U bepaalt zelf* uw route en het aantal kilometers dat u wilt fietsen. De routes zijn dubbelzijdig bewegwijzerd, zodat u in twee richtingen kunt fietsen, **VAN KNOOPPUNT NAAR KNOOPPUNT** via de genummerde tracé-borden.

Uniek aan het Drentse fietsrouten netwerk is dat de vele ANWB-bewegwijzerde themaroutes die de provincie rijk is, helemaal in het fietsknooppuntensysteem zijn opgenomen. De bewegwijzerde themaroutes zijn nog steeds herkenbaar aan de zeskantige ANWB routeborden.

Fietsen op knooppunten doet u zo:

- Op de kaart of op het informatiepaneel ziet u het nummer van het knooppunt waar uw fietstocht begint.
- Onthoud het nummer van het knooppunt waar u begint, zodat u indien gewenst op het beginpunt ook weer kunt eindigen.
- Op elk knooppunt kunt u een keuze maken in welke richting u uw fietsroute wenst te vervolgen.

- U volgt de genummerde tracé-borden in de richting van de pijl van knooppunt naar knooppunt.
- De afstanden tussen de knooppunten zijn in kilometers aangegeven.
- Alle 6-kantige bewegwijzerde thematische fietsroutes, inclusief Rondje Drenthe, kunt u ook los van het knooppuntensysteem blijven fietsen. U volgt dan de bekende 6-kantige routebordjes. De routeverkortingen zoals deze eerder werden aangegeven, bestaan niet meer.

Dankzij het knooppuntensysteem heeft u nu meerdere routeverkortingen tot uw beschikking.



























Kijk voor meer informatie op www.fietsendrenthe.nl

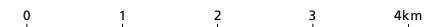




Legenda Fietsknooppuntenkaart



- | | | |
|--|---|---|
|  Tourist info |  Bijzonder monument |  Expeditiepoort Geopark |
|  Nationaal park |  Historisch stadscentrum |  Bijzonder reservaat |
|  Fietspad |  Bijzondere laan |  Molen |
|  Fietsknooppunt |  (Openlucht) theater |  Bijzondere kerk |
|  Heuvelrug |  Bezoekerscentrum |  Klokkenstoel |
|  Prehistorische boerderij |  Zwembad |  Vogelkijkhut of uitkijkheuvel/toren |
|  Koeherdershut |  Zwemplas |  Museum |
|  Hunebed |  Grondwatermeter |  Kasteel of havezathe |
|  Grafheuvel |  Radiotelescoop | |



Get.: sectie GIS en Cartografie, provincie Drenthe
© topografische ondergrond TDKadaster



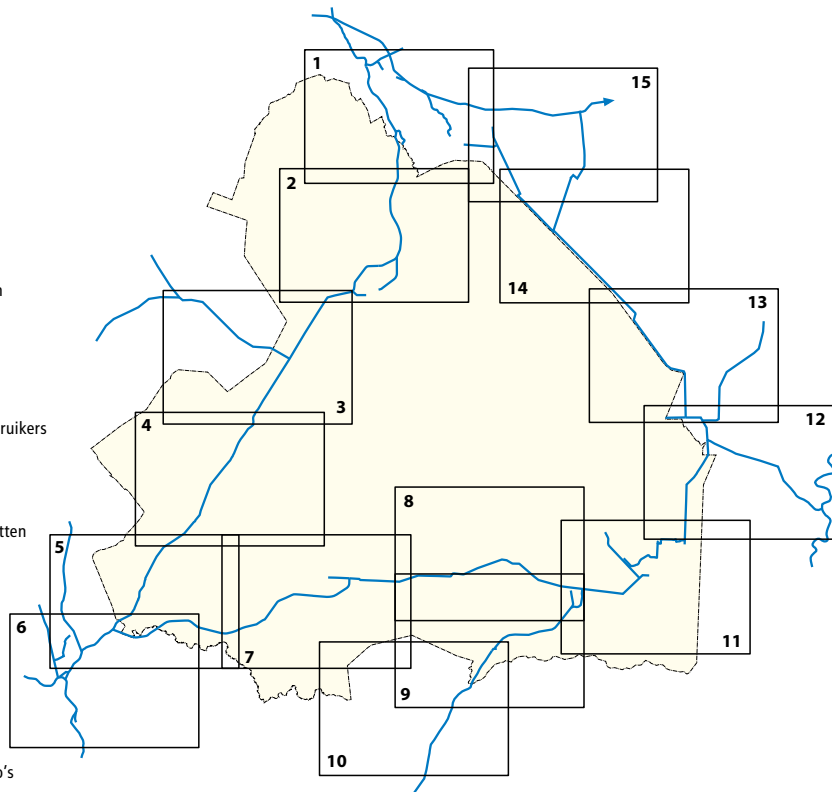


Kaartindeling en legenda

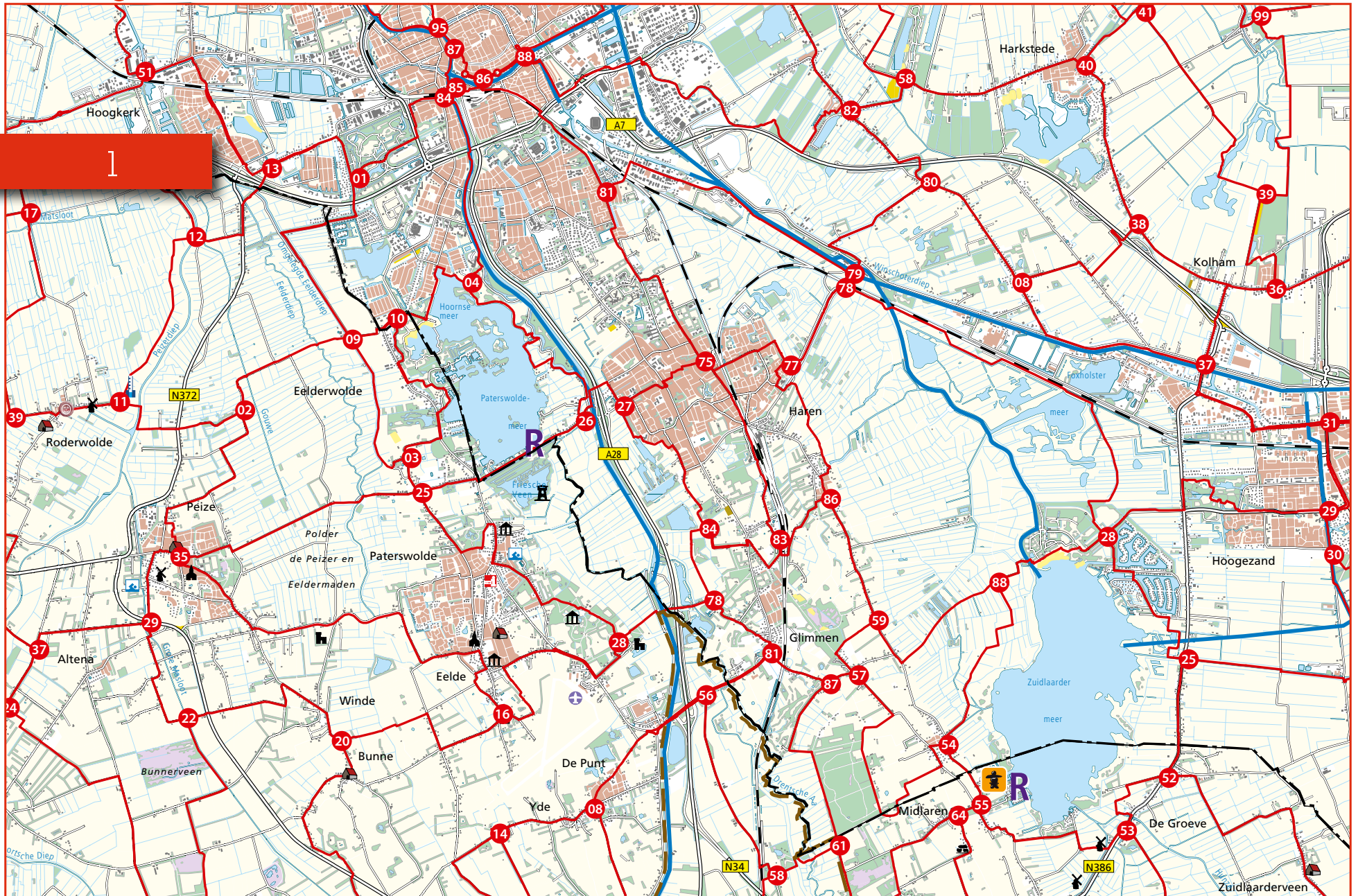


Legenda

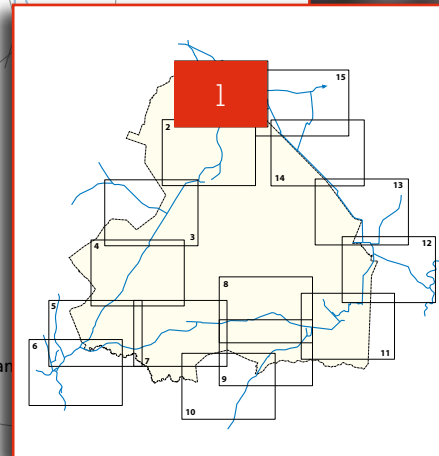
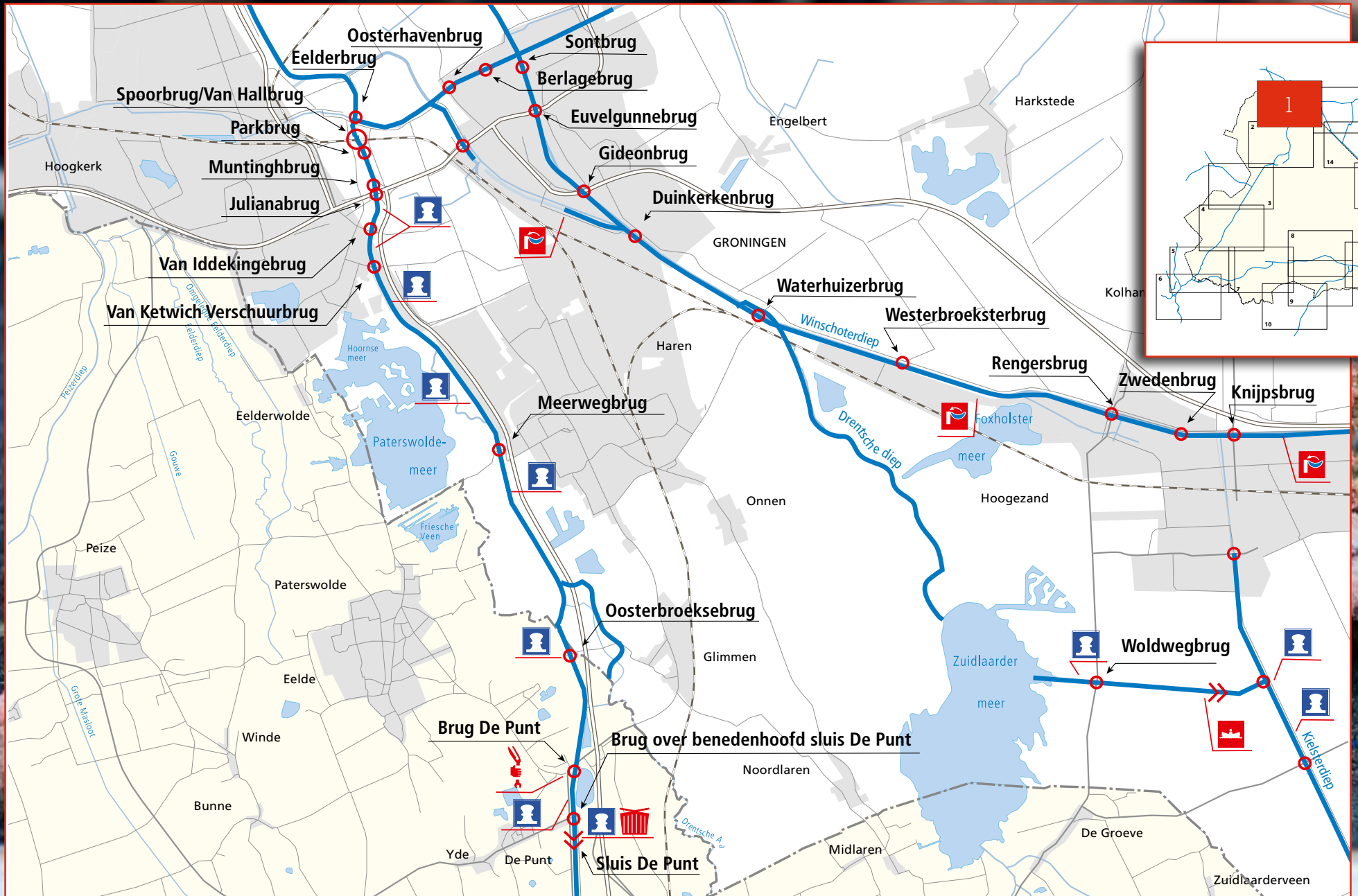
- Te bevaren waterweg
- » Sluis
- Beweegbare brug
- Vaste brug / viaduct
- Passantenhaven
- Voorziening om af te meren
- Telefoon
- Toilet
- Douche
- Aangepast voor rolstoelgebruikers
- Drinkwaterkraan + slang
- Grote afvalcontainer
- Stortplaats chemische toiletten
- Stortplaats afgewerkte olie
- Brandstofverkooppunt
- Werf/reparatie
- Stroom
- Vuilwaterpomp
- Loswal
- In-/ uitstapplaats voor kano's



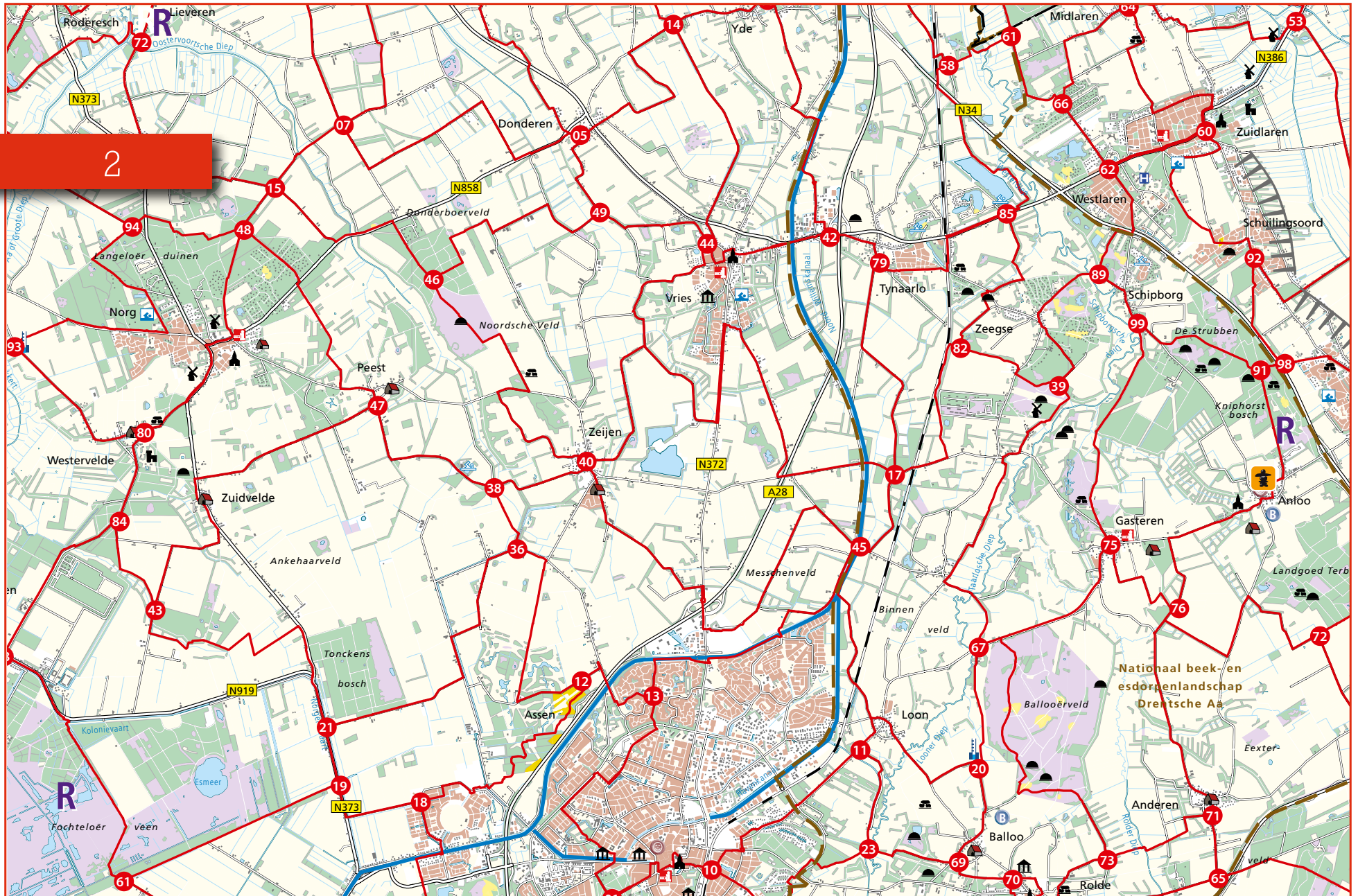
Groningen - De Punt



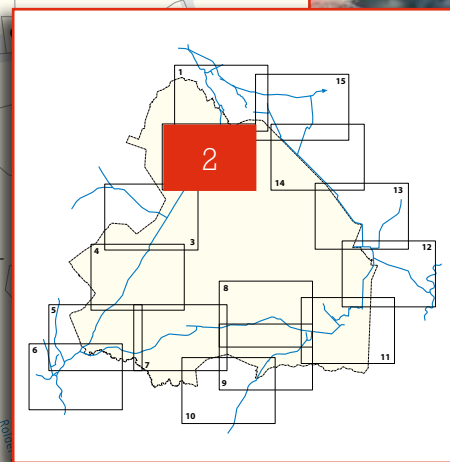
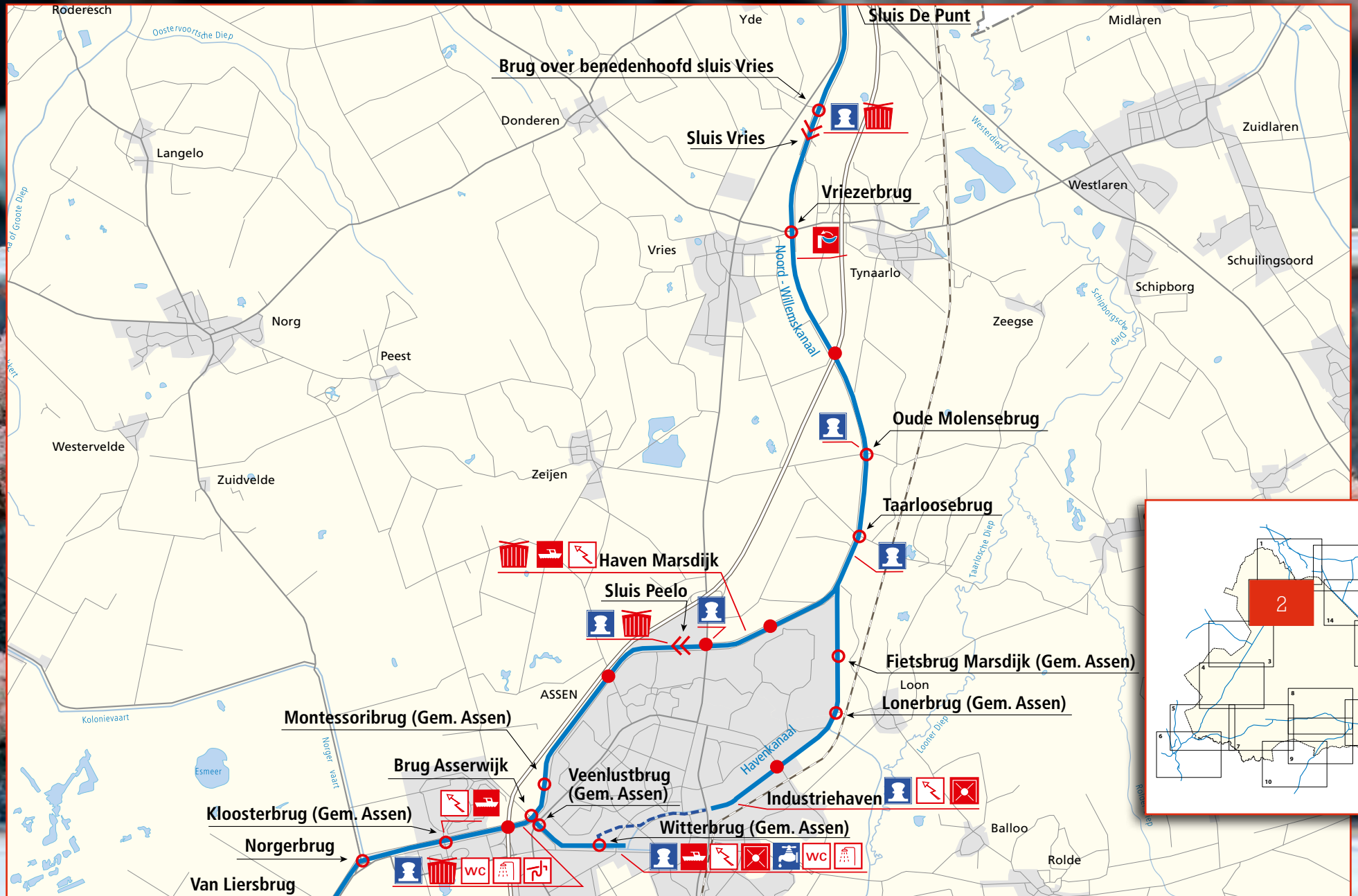
Noord-Willemskanaal



De Punt - Assen

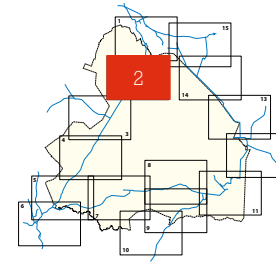


Noord-Willemskanaal



Activiteiten rond het...

Noord-Willemskanaal, De Punt - Assen



Kunst op de kant...

**Opmerkelijke kunstwerken
onderweg in Noord-Drenthe**

Bij Sluis De Punt wordt u opgewacht door twee wachters van Maree Blok en Bas Lugthart. De stalen wachters staan op de palen van het remmingwerk om u welkom te heten in de Drentse wateren.

Verderop zit bij de Sluis Vries een rijtje bronzen kabouters op de dukdalven. Roland Sohier maakte ze. En wat te denken van de zeven meter hoge aluminium Toetertoren van Alphons ter Avest bij de Sluis Peelo? Lange toeters begeleiden met hoge en lage tonen het zakken en het stijgen van het water in de sluis.



Fietsen... **Het beekdal van de Drentsche Aa**

Een paar kilometer ten oosten van het Noord-Willemskanaal ligt het Nationaal beek- en esdorpenlandschap Drentsche Aa. Nergens in Nederland vind je een beek als de Drentsche Aa. Ze zoekt kronkelend haar weg door het landschap, zoals zij dat al vele eeuwen gedaan heeft. Vrijwel overal elders werden de beken langs de liniaal rechtgetrokken om keurige rechte afwateringskanaaltjes te worden. De Drentsche Aa kon gelukkig rustig haar gang blijven gaan. U kunt in dit gebied fantastisch fietsen.

www.drentscheaa.nl



Winkelen... **De gezellige binnenstad van Assen**

U kunt over het water tot in het centrum van Assen komen, waar het op en rond het water vaak een gezellige drukte is. Assen heeft een compacte binnenstad met alle winkels op zeer korte afstand, knusse pleintjes met terrassen, tal van historische bezienswaardigheden en een prachtig wandelbos vlakbij. Op woensdag en zaterdag is er een drukke markt in de stad. Eind juni stroomt de stad vol vanwege de wereldberoemde TT-races.

www.assen.nl



Een kijkje waard...

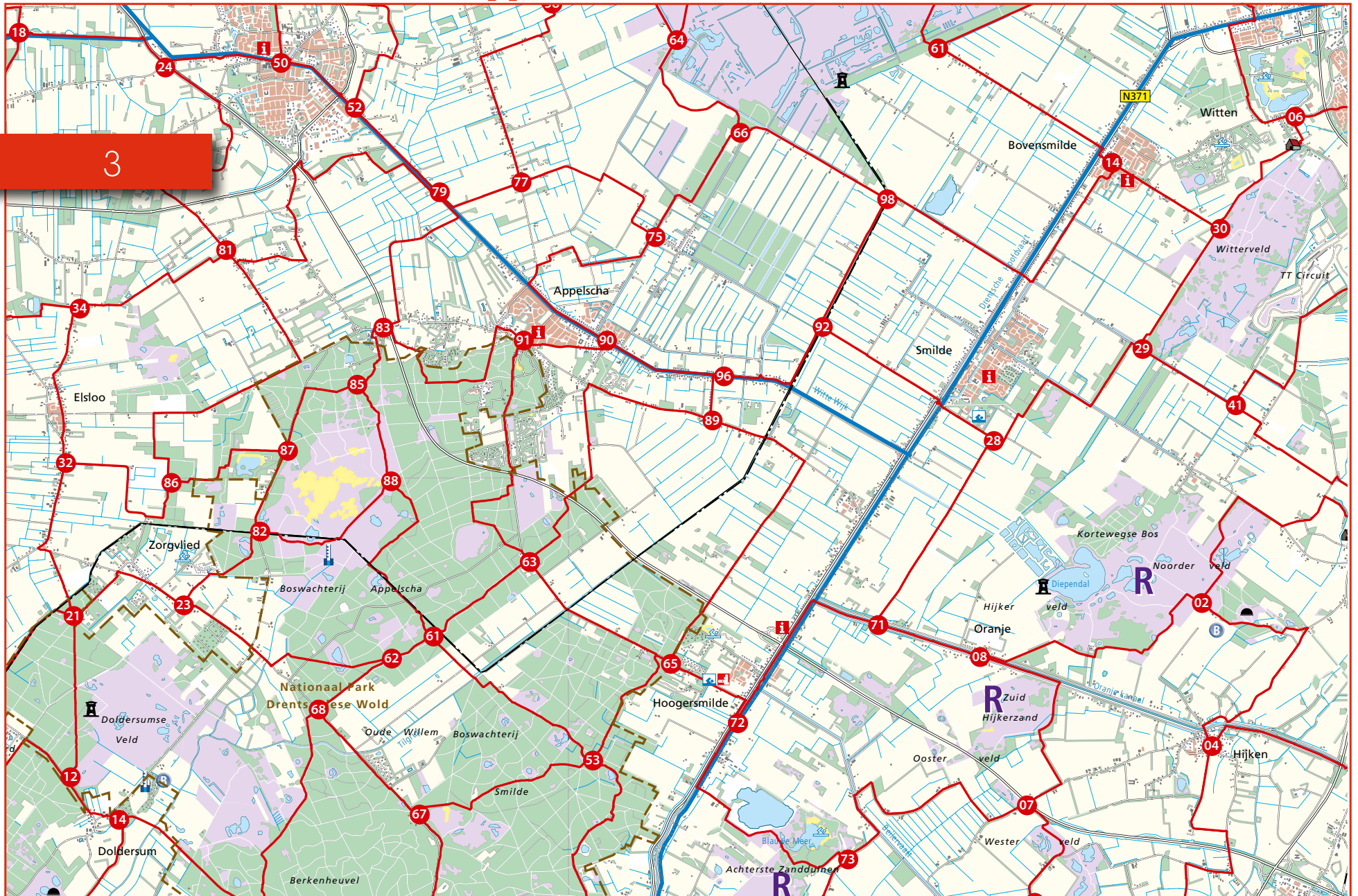
Het Drents Museum in Assen

Onmisbaar is een bezoek aan het Drents Museum in Assen. Naast het fraaie oude hoofdgebouw aan de Brink in Assen is een prachtige, grotendeels ondergrondse tentoonstellingszaal verrezen, vormgegeven door de wereldberoemde architect Erick van Egeraat. Op het dak is een bijzondere tuin aangelegd met bewandelbare paden. Het Koetshuis is de mooie nieuwe entree van het museum. In het oude gebouw zijn de collectie Archeologie, Hedendaags Realisme en Kunst rond 1885-1935 te zien in compleet nieuwe presentaties. Nieuw is ook het interactieve Kindermuseum voor kinderen van 4 tot 12 jaar. Kijk voor actuele tentoonstellingen op de website van het museum.

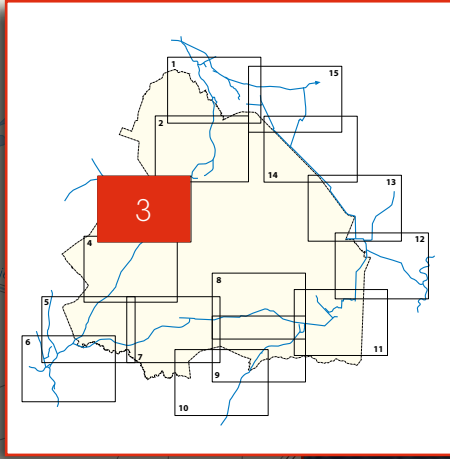
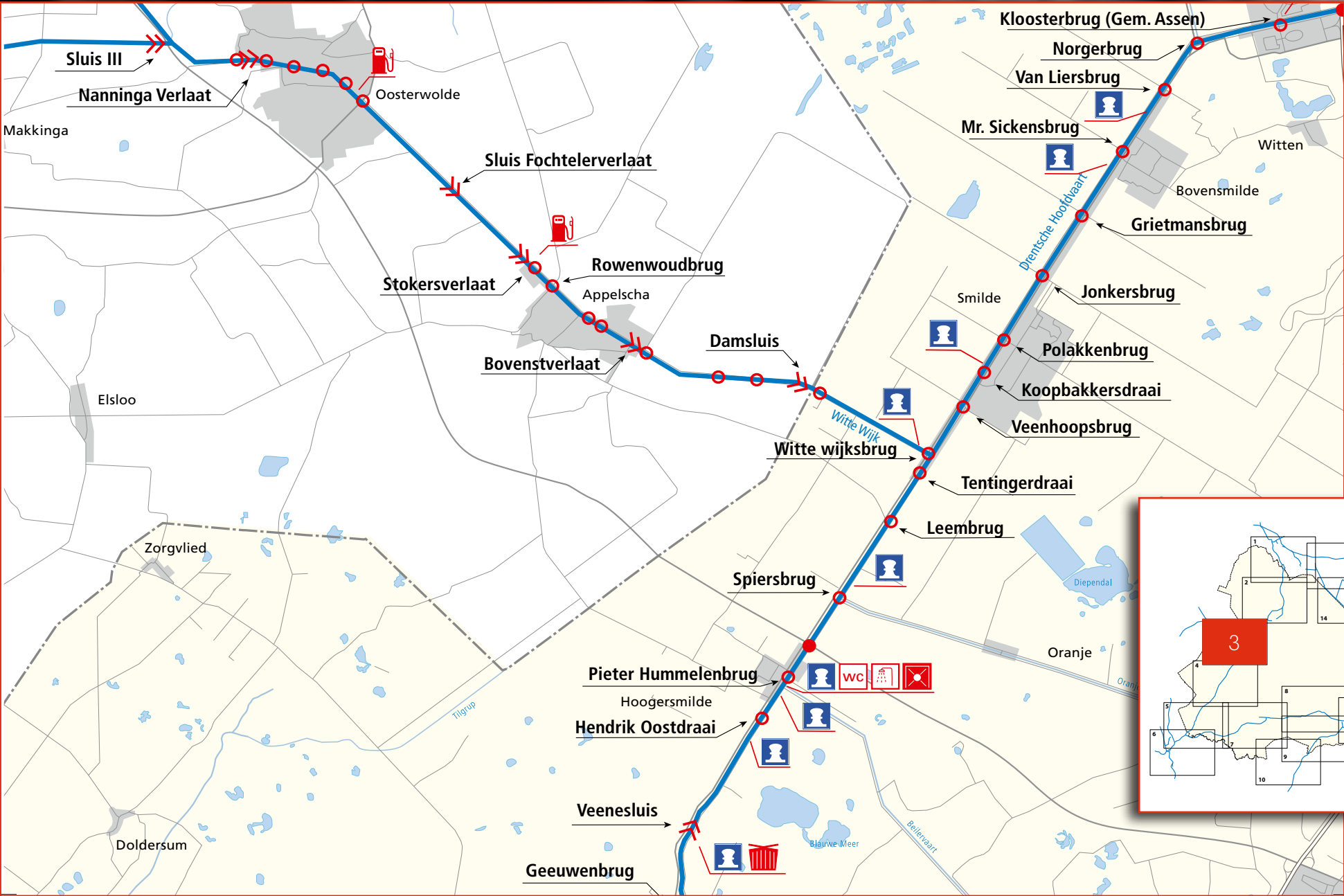
www.drentsmuseum.nl



Assen - Dieversluis / Smilde - Appelscha

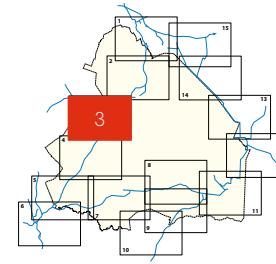


Drentsche Hoofdvaart



Activiteiten rond de...

Drentsche Hoofdvaart, Assen - Dieversluis



Kunst op de kant

Maar liefst zeventien kilometer vaart u door de dorpen die samen het lange veenkoloniale lint Smilde vormen. Kunstenaars maakten vier beelden die de verbondenheid van Bovensmilde, Smilde, Hijkersmilde en Hoogersmilde met elkaar symboliseren. Het beeld in Hoogersmilde, het oudste dorp van de vier, kreeg de naam Aarzeling. Het staat voor het begin van het mensenleven en het begin van Smilde. De andere beelden heten Ontmoeting, Bezieling en Voleinding. Aarzeling en Voleinding zijn van Joan Bruggink, de andere twee van Tine Mersmann.



Fietsen... Nationaal Park Drents-Friese Wold

Op de grens van Drenthe en Friesland vindt u een van de grootste aaneengesloten bos- en natuurgebieden van Nederland. Onder de noemer 'grenzeloos wold' wordt gewerkt aan terugkeer van echte natuur, waarin grote grazers ook vrij rond kunnen lopen. Vanaf Dieverbrug fietst u in enkele minuten naar het mooie dorp Diever, gelegen aan de rand van het Nationaal Park Drents-Friese Wold. Het bezoekerscentrum van het Nationaal Park staat in Appelscha (15 km dwars door het bos).

www.np-drentsfriesewold.nl



Een kijkje waard... Dwingeloo en Diever

In de historische waardevolle dorpen Dwingeloo en Diever kunt u gezellig een wandeling maken en een terrasje pakken op de sfeervolle pleinen. In beide dorpen treft u allerlei leuke boetiekjes. De middeleeuwse Sint Nicolaaskerk van Dwingeloo met de markante uivormige toren en de ook eeuwenoude Sint Pancratiuskerk in Diever zijn het bezichtigen zeer waard. Kerk Dwingeloo: te bezichtigen mei t/m aug. op di. en do. van 13.30 tot 16.00 uur; kerk Diever in juli en aug tijdens jaarlijkse tentoonstelling Schilderskring Diever.

www.diever.nl of

www.hetnationaalparkvandrenthe.nl



Wandelen...

Belevingspad Hoogersmilde

U kunt bij Hoogersmilde een route wandelen door het Drents-Friese Wold waar u allerlei bijzondere objecten tegenkomt. Wat dacht u van een slangenkuil, een miniatuur veenhuis of een echt vliegtuig. Zomaar in het bos langs een gemarkeerde route. Een aanrader met kinderen, want gewoon wandelen vinden ze vaak toch wel een beetje saai. Hier kunnen ze bijvoorbeeld over stapstenen springen, een sporenpad volgen of over een boomstammenpad lopen.

U kunt starten bij de parkeerplaats aan de Bosweg in Hoogersmilde of vanaf camping De Reeënwissel.

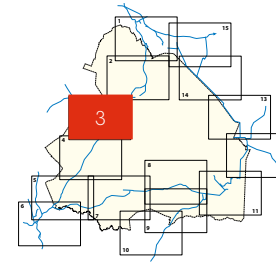
www.reeenwissel.nl/belevingspad-hoogersmilde



Activiteiten rond de...

Turfroete, Smilde - Appelscha

Wittewijk / Opsterlandse Compagnonsvaart



Fietsen... **Fochteloërveen**

Vanuit de aanlegplaatsen in Smilde kunt u een aantal prachtige fietstochten maken.

Bijvoorbeeld naar het Fochteloërveen, een van de weinige overgebleven levende hoogvenen in Nederland. Bovenin de opmerkelijk vormgegeven uitkijktoren aan de rand van het veen heeft u een weids uitzicht over dit unieke stuk natuur.

Het Fochteloërveen is het enige natuurgebied in Nederland waar kraanvogels broeden. Het gebied wordt nog aantrekkelijker voor kraanvogels door het natuurherstelplan The Dutch Crane Resort.

www.natuurmonumenten.nl



Winkelen... **Drachten**

Het centrum van Drachten is gemakkelijk te bereiken met de fiets, het openbaar vervoer of de auto. Drachten heeft een gevarieerd winkelaanbod met zowel de grote winkelketens als kleine lokale boetiekjes. De belangrijkste winkelstraten zijn de Noorderbuurt, de Zuiderbuurt, de Noordkade en de Zuidkade. In het centrum zijn elk jaar veel activiteiten zoals het straatfestival Peije Dei, kunst- en boekenmarkten, draaiorgeldag en bloemenmarkt. In de zomer is er elke zaterdag muziek op het Museumplein.

www.uitindrachten.nl



Uitkijken...

Bosberg Appelscha

Het hoogste punt op het vaste land van Friesland is de Bosberg bij Appelscha: 27 meter hoog. Op de Bosberg staat de uitkijktoren Belvédère, die op ongeveer 43 meter boven N.A.P. staat. U kunt deze toren beklimmen en hebt dan een schitterend uitzicht over het Drents-Friese Wold. Openingstijden: in de zomer op za. en zo. van 13.30-17.00 uur of op afspraak. Voor meer informatie over Appelscha: www.appelscha.nl of www.hvappelscha.nl



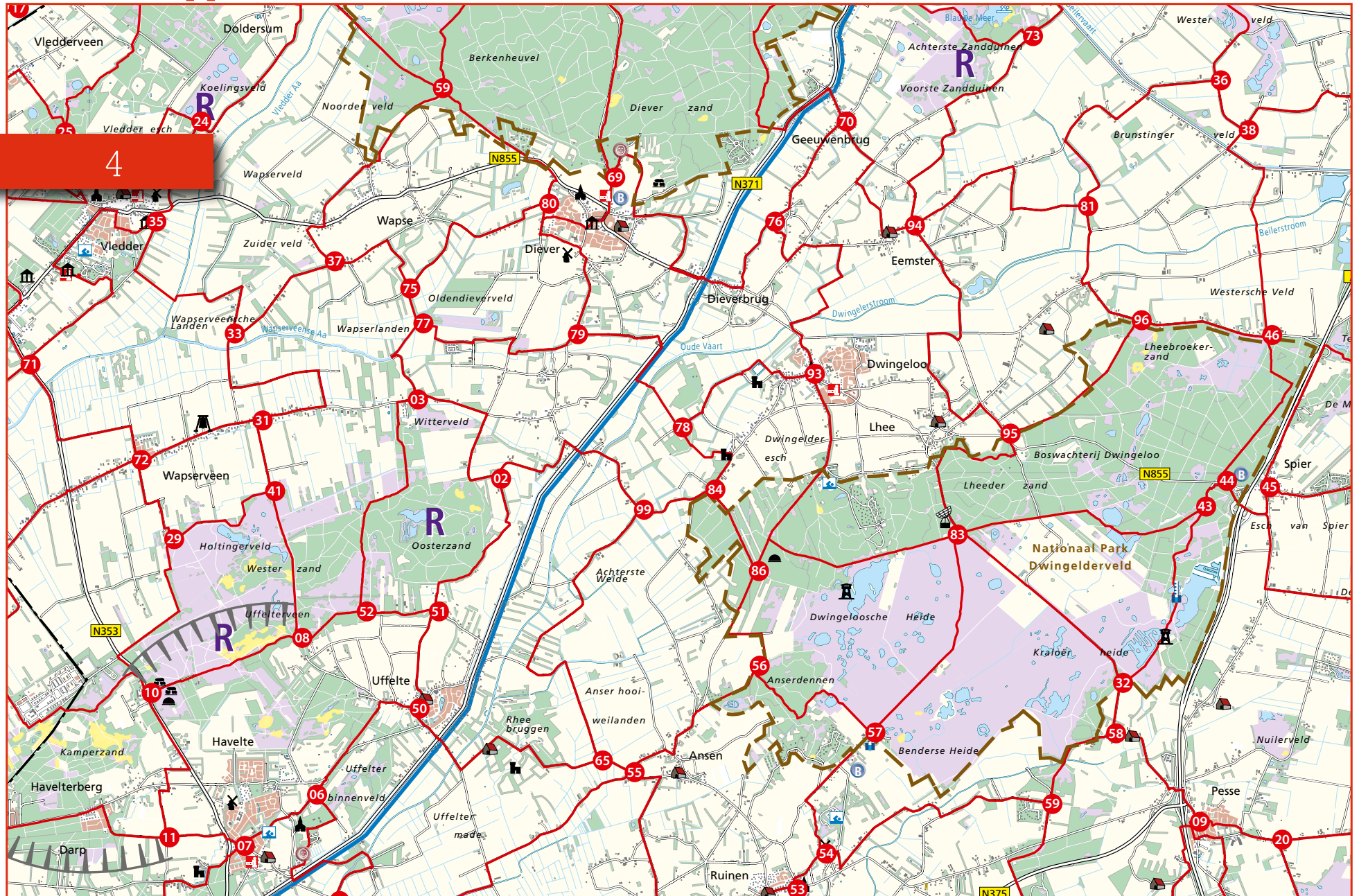
Een kijkje waard... **Buitencentrum Drents-Friese Wold**

Aan de rand van Appelscha ligt het Buitencentrum Drents-Friese Wold. Zin in een flinke wandeling? Dan is dit de perfecte plek om te starten. In het Buitencentrum kunt u eerst de tentoonstelling 'Grenzeloos wold' bekijken. Op een speelse manier wordt daar van alles uitgelegd over de natuur in dit Nationale Park. Voor kinderen zijn er veel activiteiten zoals meedoen aan een bospicknick met bosdieren of een familiepad volgen.

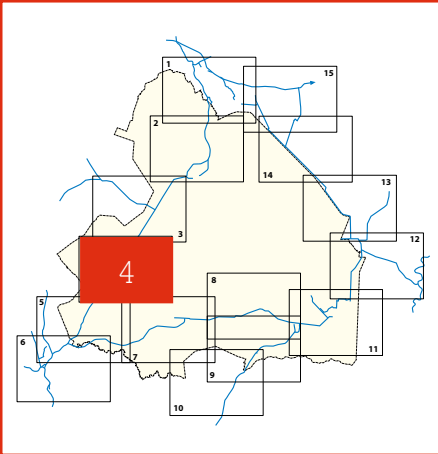
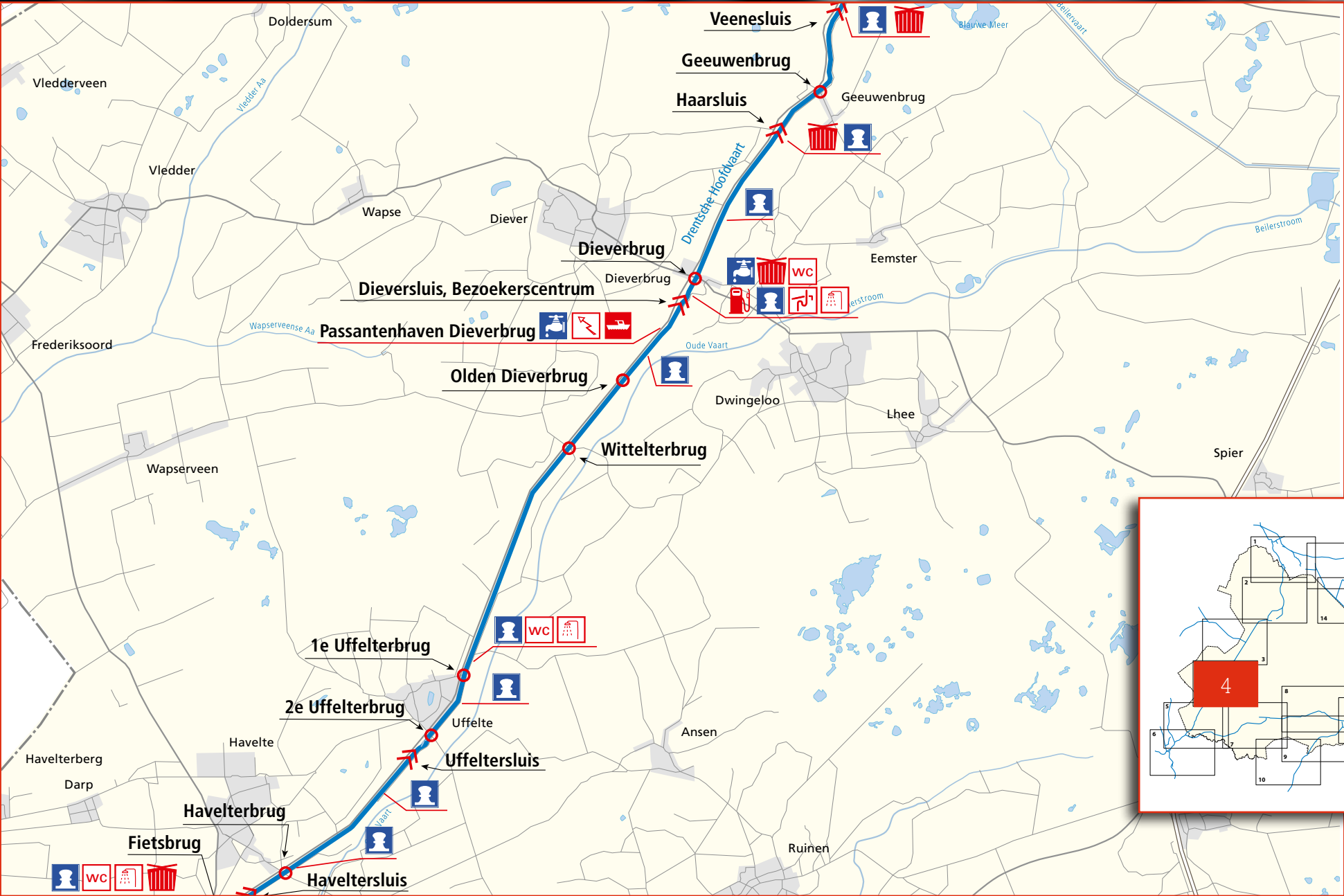
www.staatsbosbeheer.nl/buitencentra



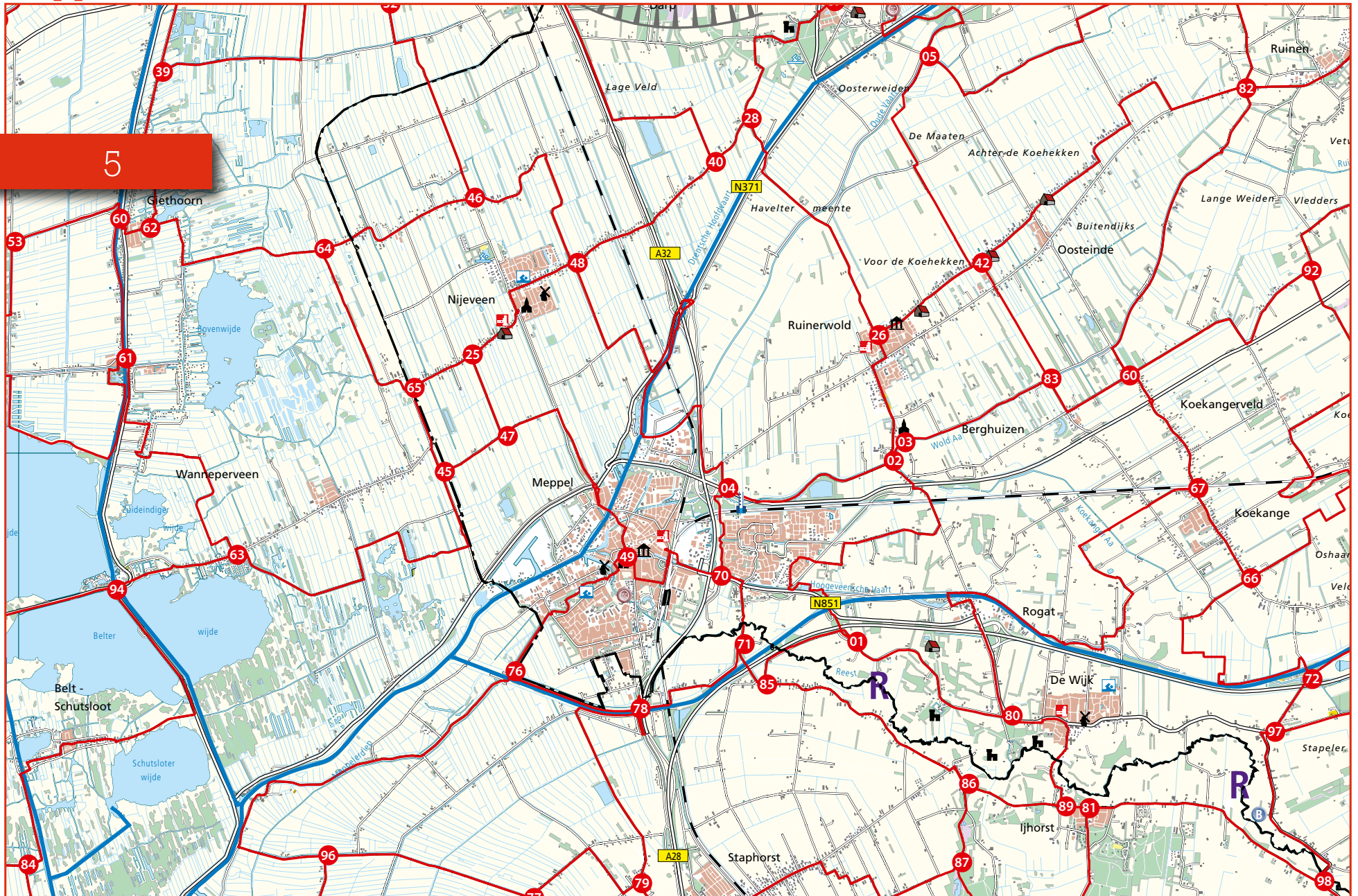
Diever - Meppel



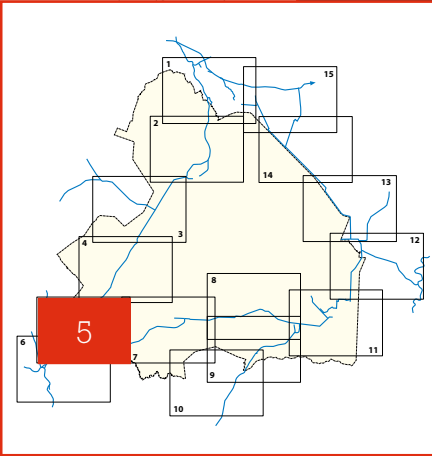
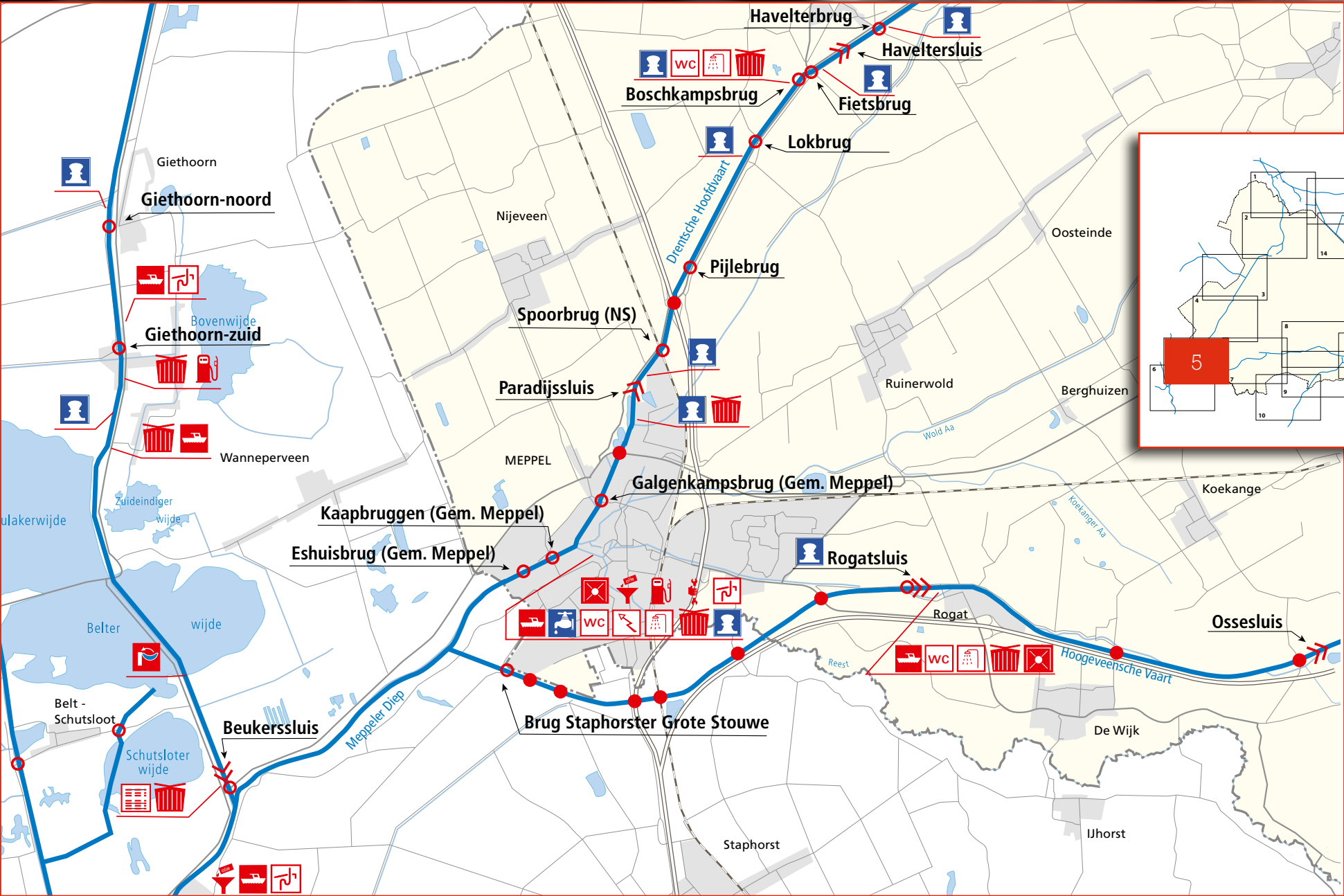
Drentsche Hoofdvaart



Meppel



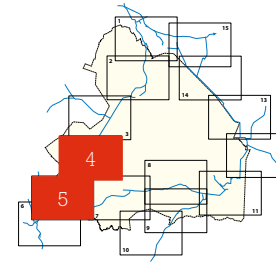
Drentsche Hoofdvaart



Activiteiten rond de...

Drentsche Hoofdvaart

Diever - Meppel



Kunst op de kant

Onderweg langs de Drentsche Hoofdvaart komt u langs een aantal opmerkelijke kunstwerken. Zo staat bij de Uffeltersluis het beeld van een man die een boot draagt, gemaakt door de kunstenaar Steef Roothaan. Bij de Haarsluis staat het kunstwerk Balans van Guido Geelen. De gewichten van de balans zijn twee vergulde bronzen emmers. Het bewegen van de balans verwijst naar het op en neer gaan van het water in de sluis. Hoewel... menigeen zal bij het zien van het kunstwerk ook onmiddellijk denken aan het kinderversje 'Twee emmertjes water halen'.

Bezoekerscentrum Dieverbrug

Informatie en verhalen over de Drentsche Hoofdvaart, de waterhuishouding in Drenthe en de fraaie omgeving van Recreatiepunt Dieversluis. Leuk om te bekijken voor jong en oud! Met een mooie audiovisuele presentatie.

Open van 1 mei tot 1 oktober tussen 9.00 uur en 16.30 uur, op dagen dat de sluis bediend wordt.





Fietsen... Nationaal Park Dwingelderveld

Vanaf Dieverbrug en Uffelte fietst u in een kwartiertje naar de rand van het Nationaal Park Dwingelderveld. Het gebied is het grootste aaneengesloten natte heidegebied van West-Europa. Vanaf de heide waant u zich 100 jaar terug in de tijd. Heide zover u kunt kijken, zonder bebouwing aan de horizon. Tussen 2010 en 2013 is het laatste stuk landbouwgebied ingericht voor natuur. Nu kan het hele Dwingelderveld nog natter worden en ook voor de toekomst behouden blijven. In Lhee en Spier vindt u een informatiecentrum. Het bezoekerscentrum staat aan de rand van het dorpje Ruinen. Meer informatie over activiteiten en nieuws vindt u op www.np-dwingelderveld.nl



Een kijkje waard... Shakespeare in Diever

Het dorp Diever is in heel Nederland bekend vanwege de Shakespeare-voorstellingen in het openluchttheater van het dorp. De kwaliteit van het spel en de bijzondere entourage zorgen voor honderden trouwe bezoekers. Kijk voor het programma van dit jaar op www.shakespearetheaterdiever.nl



Een kijkje waard... Holtinger schaapskudde

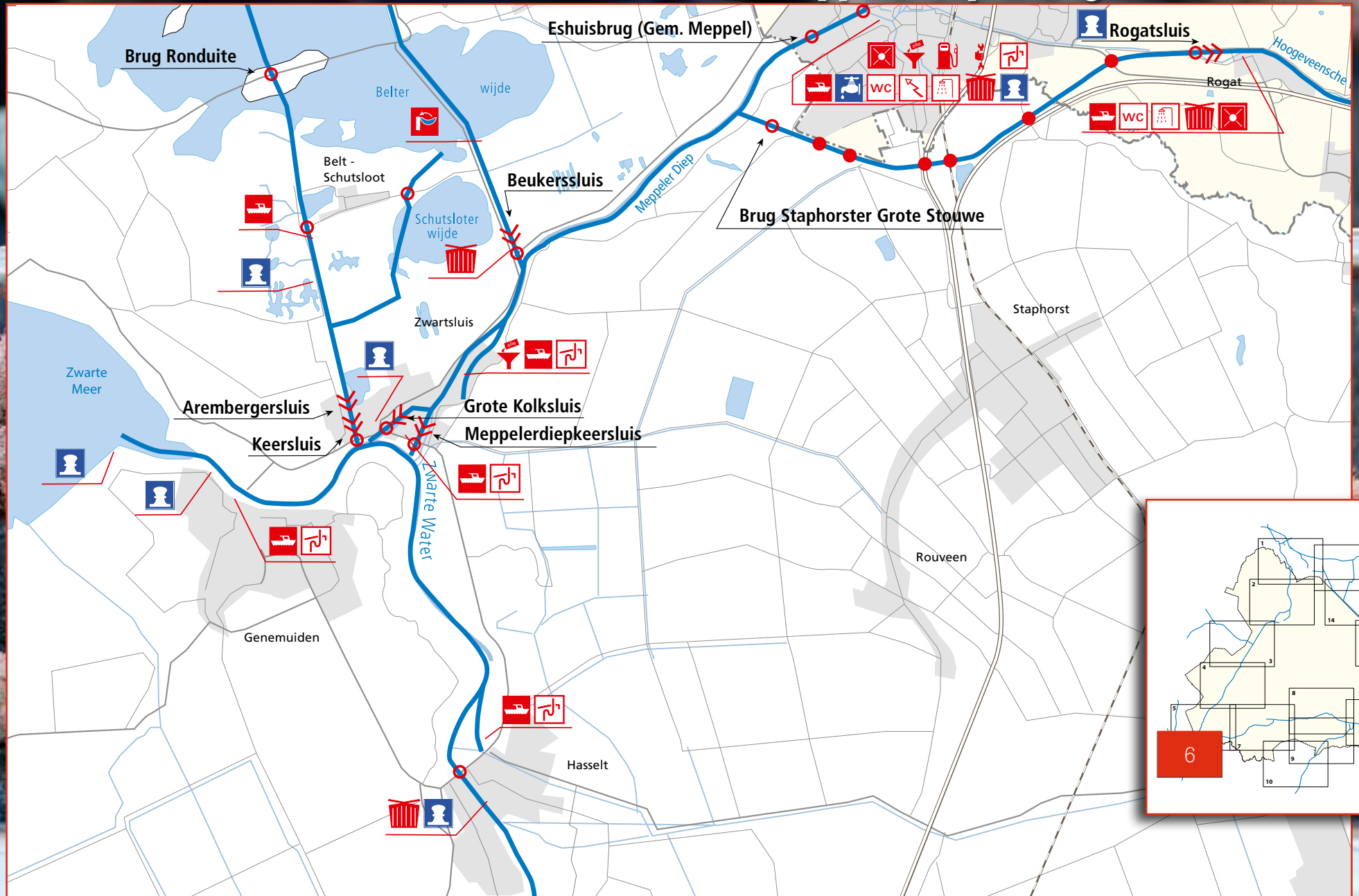
De Holtinger schaapskudde heeft sinds september 2013 een prachtige nieuwe en grotere kooi gekregen in Havelte waar plaats is voor maar liefst 400 schapen, 150 meer dan in de oude kooi. Een groter aantal schapen is nodig om de begrazing van de heidevelden op de Havelterberg intensiever te maken. De herder vertrekt dagelijks met zijn kudde rond 9.30 uur en komt rond 16.30 uur weer terug naar de kooi. In de directe omgeving van de schaapskooi liggen de Havelterberg en het Holtingerveld: prachtige natuurgebieden met bijzondere natuurwaarden en archeologisch en cultuurhistorisch interessante plaatsen. Er zijn veel vindplaatsen van vuurstenen werktuigen, er liggen twee hunebedden en diverse grafheuvels. Ook heeft de Tweede Wereldoorlog veel nog zichtbare sporen nagelaten. www.hetnationaalparkvandrenthe.nl



Zwolle - Meppel

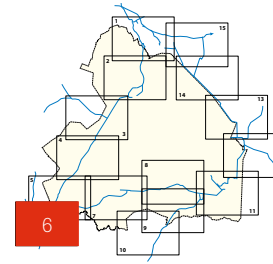


Drentsche Hoofdvaart - Meppelerdiep - Hoogeveensche Vaart



Activiteiten rond het...

Meppelerdiep, Meppel - Zwolle



Kanovaren... **Nationaal Park Weerribben - Wieden**

Het Nationaal park Weerribben-Wieden vormt het grootste laagveenmoerasgebied van Noordwest-Europa. Het uitzicht, de lichtval in het water, de kleuren en de rust maken elk plekje in het Nationaal Park bijzonder. Vele planten en dieren voelen zich er thuis. U kunt in dit gebied wandelen, fietsen en varen (bv. met een fluisterboot), maar kanovaren is het allermooist. Tussen muren van riet peddelt u steeds verder het groen in, geen andere geluiden horend dan de peddels die door het water glijden en het gezang van rietzangers en karekieten die verscholen zitten tussen de groene rietstengels. Eindeloos dwalen kan hier prima, maar verdwalen lukt niemand. Want alle vaarten en vaartjes komen uiteindelijk altijd weer uit op de Kalenbergergracht, het brede vaarwater dat eeuwenlang de verkeersader van de Weerribben was.

www.np-weerribbenwieden.nl en

www.staatsbosbeheer.nl



Een kijkje waard...

Musea Zwolle

In Zwolle treft u in de fraaie en gezellige binnenstad twee interessante musea: Museum de Fundatie en het Stedelijk Museum Zwolle. Museum de Fundatie is gevestigd in het Paleis aan de Blijmarkt en heeft ook een vestiging in het Kasteel Nijenhuis bij Heino. Het museum bezit en beheert een omvangrijke collectie beeldende kunst. Een deel daarvan kunt u bekijken in de prachtige beeldentuin bij het Kasteel Nijenhuis.

In het Stedelijk Museum Zwolle vindt u collecties over de (cultuur)historie van Zwolle en wisselende exposities. Dit museum is ook het Toeristisch Informatiepunt van Zwolle.

www.museumdefundatie.nl en
www.stedelijkmuseumzwolle.nl



Winkelen...

Vestingstad Steenwijk

Lekker winkelen, een terrasje pakken en cultuur snuiven. Dat kan in Vestingstad Steenwijk. Met een ruim aanbod aan winkels en boetiekjes is het hier goed toeven. Ook de cultuurliefhebber komt hier aan zijn trekken. In de middeleeuwen en renaissance was de stad het hart van verschillende vaarroutes. In de 19e eeuw reden diligence en omnibus er over de eerste wegen. De geschiedenis als vestingstad ziet u terug in het herstelde deel van de stadswallen en de stadsgrachten.

www.WaterReijk.nl



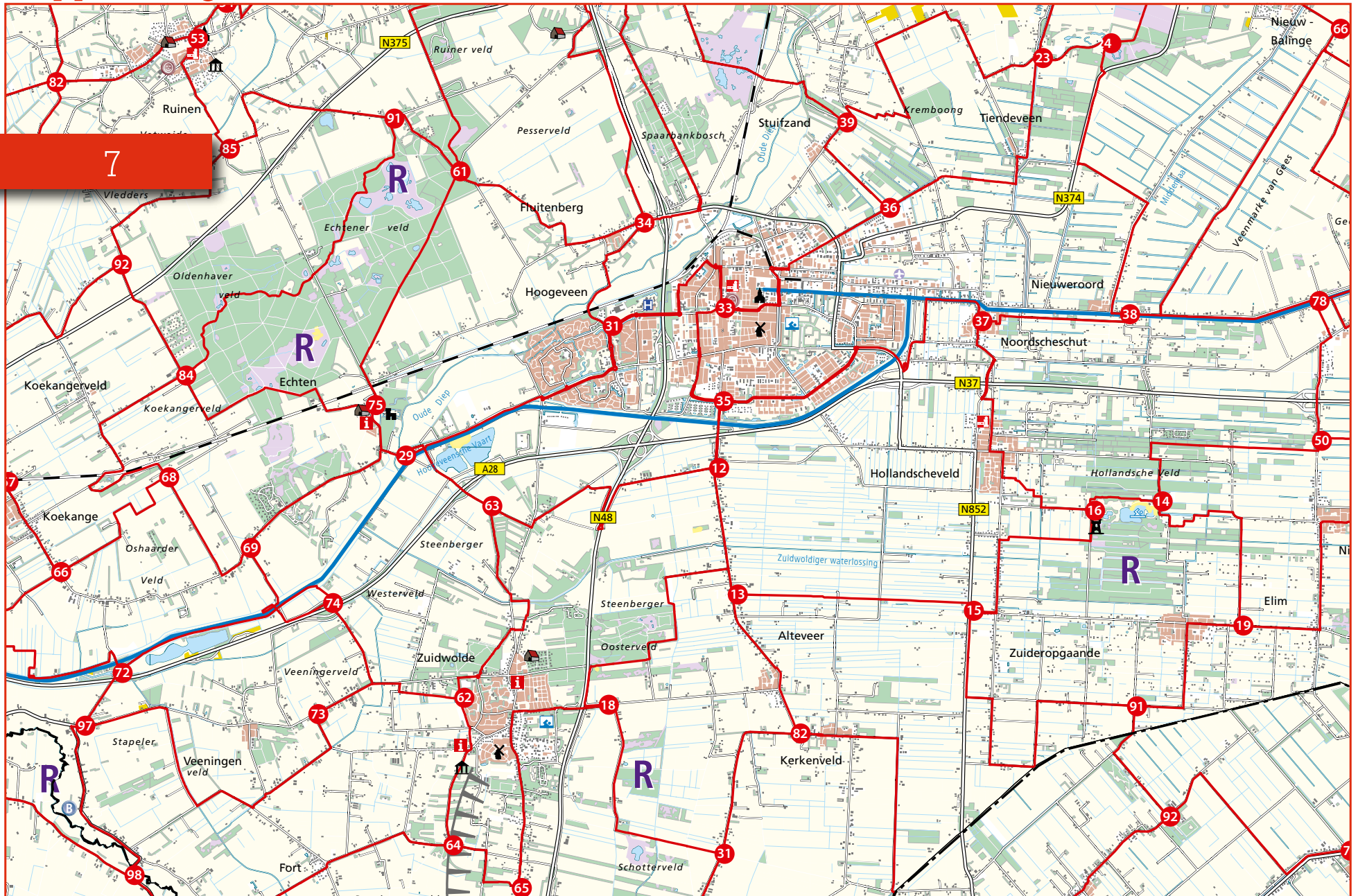
Fietsen...

WaterReijk

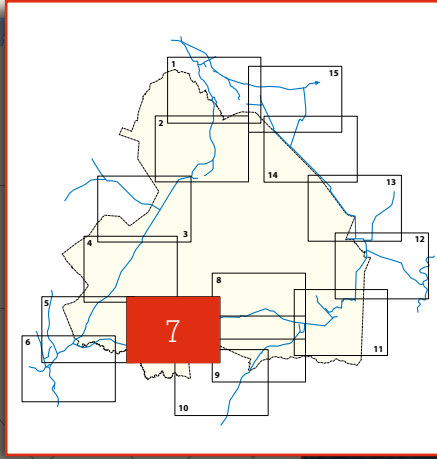
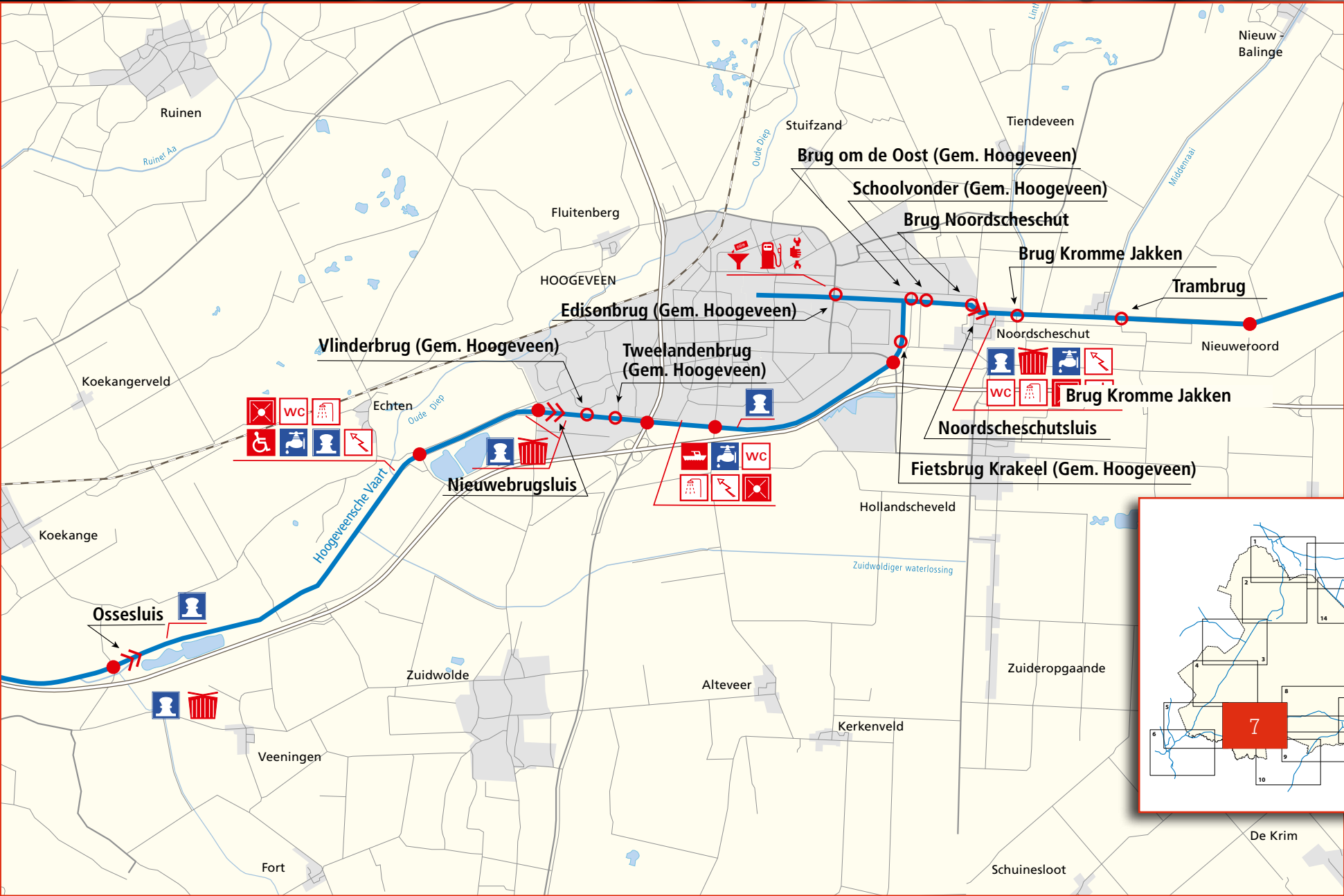
In het noorden van de provincie Overijssel ligt de regio WaterReijk. Deze regio is bij uitstek geschikt om te fietsen. Zoveel diversiteit aan landschappen binnen fietsbereik. Via het knooppuntensysteem komt u overal: door het moerasgebied van de Weerribben met zijn moerasbossen, hooilanden, water, verveningsdorpjes en het wuivende riet. Of langs de plassen van de Wieden en het tussentijds oversteken via het pontje bij Jonen. Over de Woldberg en de bospaden bij Eese. Uw fietstocht krijgt een extra dimensie als u op de EcoWaterLiner stapt, de bootbus die u langs de mooiste plekjes van WaterReijk brengt. De EcoWaterLiner vaart van half mei tot half september en vertrekt vanuit Sint Jans klooster, Giethoorn en Blokzijl. www.WaterReijk.nl



Meppel-Hoogeveen

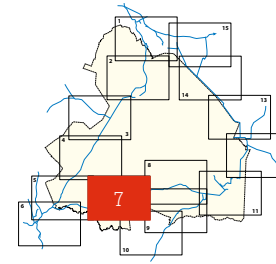


Hoogeveense Vaart



Activiteiten rond de...

Hoogeveensche Vaart



Kunst op de kant

Op de punt van het schiereiland in het haventje bij de Rogatsluis staat het beeld Zomergasten, een ontwerp van Cune van Groenigen. Volgens de kunstenaar moet het beeld als een wachter de passanten beschermen die de nacht bij de sluis doorbrengen. Verderop staan bij de Nieuwebrugsluis in Hoogeveen de drie roestvrijstalen Sluisventielen van Martin Borchert. De Sluisventielen verbeelden de zes meter hoogteverschil voor en achter de sluis. Bij het schutten bewegen de rode vlotter in de beelden.



Winkelen... **Donderdag Meppeldag**

Al vele eeuwen lang is Meppel het centrum voor de wijde omgeving. Donderdag was traditiegetrouw de marktdag. Meppel had vroeger een belangrijke veemarkt en iedereen in de buurt trok die dag naar het stadje. Nog steeds is er zomers op donderdag nog iets van die oude sfeer in het centrum van Meppel te proeven, zittend op een terrasje op het Kerkplein of aan De Wheem of wandelend langs de Heerengracht of de Stoombootkade. Elk jaar wordt er het populaire Grachtenfestival Meppel georganiseerd. Kijk voor actuele informatie hierover op www.grachtenfestivalmeppel.nl of www.meppel.nl



Fietsen... **Het Reestdal**

De Reest is niet meer dan een paar meter breed en vormt al eeuwenlang de grens tussen Drenthe en Overijssel. De fiets is een uitstekend vervoermiddel om dit bijzondere stukje Drenthe goed te verkennen. De beek kronkelt door de hooilanden die in het voorjaar in de prachtigste kleuren bloeien. Aan de rand van het beekdal staan eeuwenoude boerderijen in alle soorten en maten en monumentale landgoederen. Meer over het Reestdal vindt u in het informatiecentrum in boerderij 't Ende bij de Wijk. www.drentslandschap.nl of www.vakantieinhetreestdal.nl

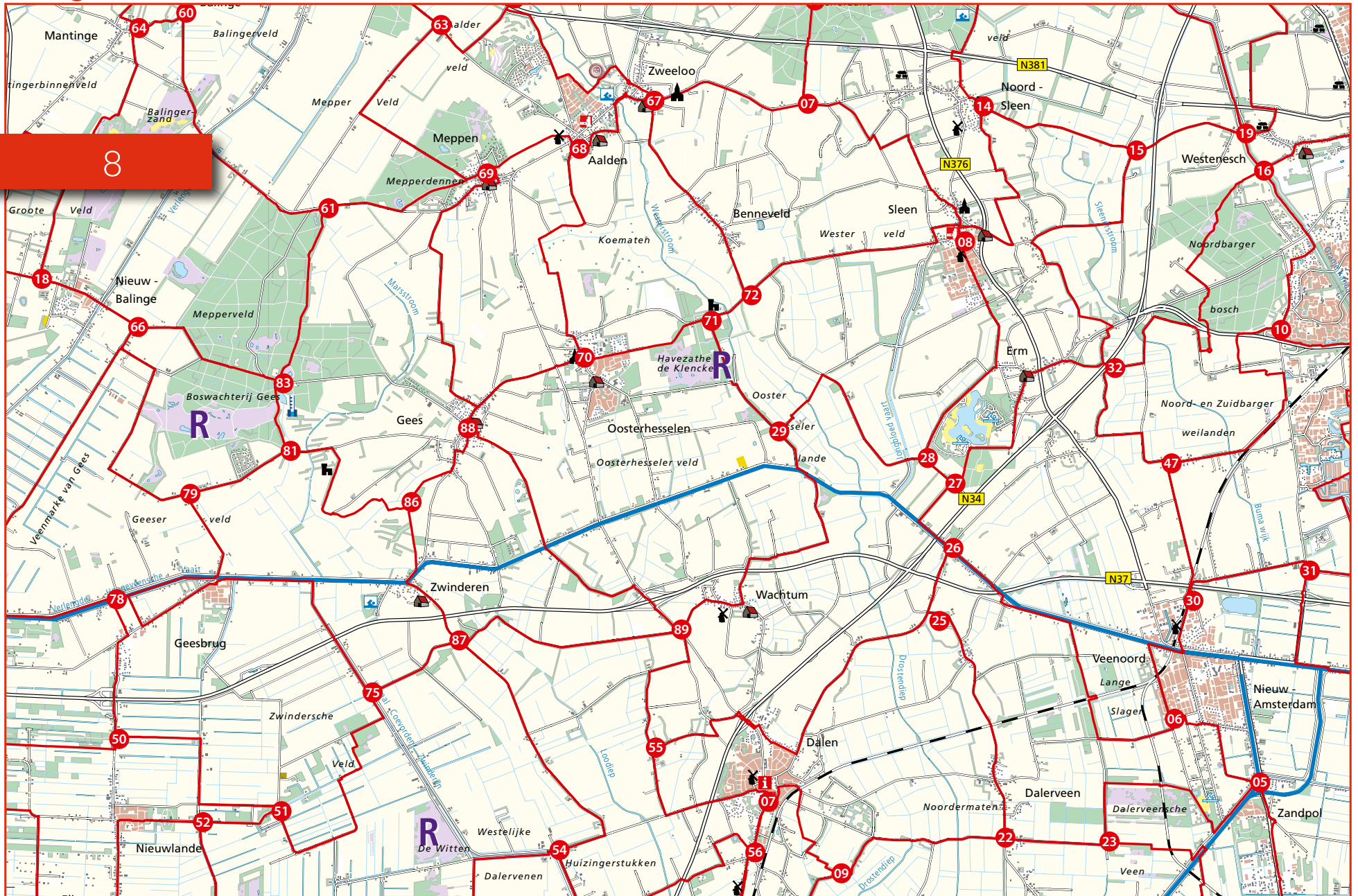


Een kijkje waard... **De Lokkerij**

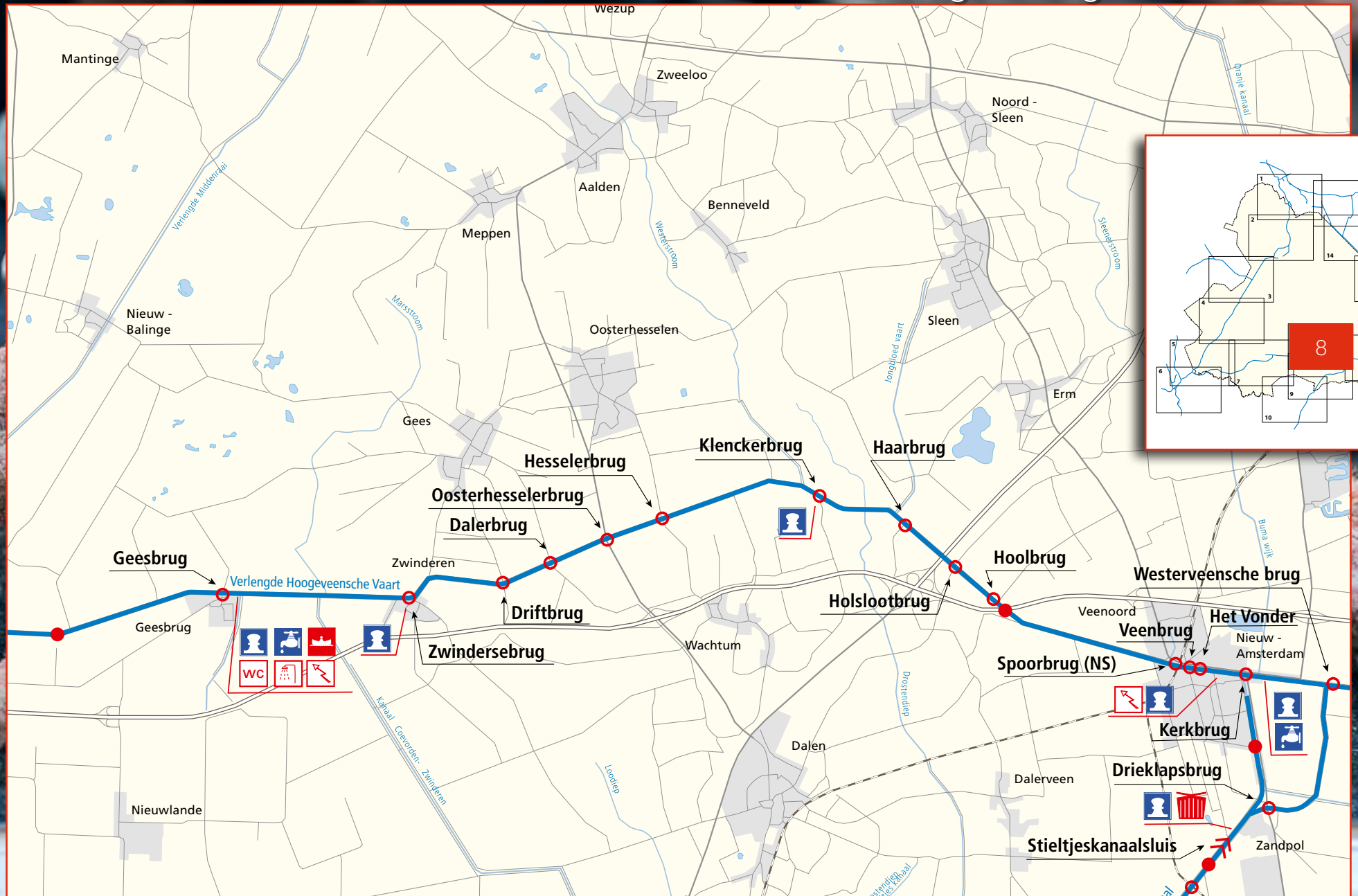
Bij het dorp De Wijk ligt het ooievaarsbuitenstation De Lokkerij dat indertijd werd opgericht toen het erg slecht ging met de ooievaar in Nederland. Dankzij de inspanningen op De Lokkerij en centra elders in Nederland is de ooievaar weer helemaal terug. Jaarlijks komen op De Lokkerij enkele tientallen jonge ooievaars uit het ei gekropen. Met de geboorten in de omgeving erbij gaat het sommige jaren wel om 500 jonge dieren. In de zomermaanden bent u op woensdagmiddag en zaterdagmiddag van harte welkom op De Lokkerij. www.delokkerij.nl



Hoogeveen - Nieuw Amsterdam

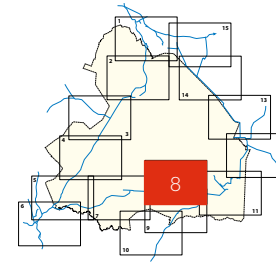


Verlengde Hoogeveense Vaart



Activiteiten rond de...

Verlengde Hoogeveensche Vaart
Hoogeveen - Nieuw-Amsterdam



Kunst op de kant

Bij de Noordscheschluis staat sinds 1991 het beeld De Sluiswachter van Onno de Ruijter. Het werd er destijds geplaatst ter gelegenheid van het 225-jarig bestaan van het dorp Noordscheschut en de schutsluis die het dorp zijn naam gaf. Halverwege de negentiende eeuw werd vanaf Noordscheschut de Verlengde Hoogeveensche Vaart gegraven toen de venen in Zuidoost-Drenthe aan snee kwamen.



Fietsen... De oude esdorpen rond Oosterhesselen

Ten noorden van de Verlengde Hoogeveense Vaart ligt een authentiek Drents esdorpenlandschap dat zich uitstekend per fiets laat verkennen. In de streek vindt u prachtige oude boerendorpen als Gees, Meppen, Aalden, Zweeloo, Oosterhesselen en Benneveld. De beekjes en stroompjes die hier hun tocht naar Coevorden beginnen, zijn de afgelopen jaren flink onder handen genomen en hebben voor een groot deel hun oude beekdal teruggekregen. U komt onderweg door prachtige stukjes natuur, zoals het heideveld Hooge Stoep bij Gees, De Palms bij Meppen met zijn karakteristieke jeneverbessen, de bloeiende groenlandjes in De Stroeten bij Zweeloo en het landgoed De Klencke bij Oosterhesselen.



Winkelen... Pulledagen in een bruisend centrum

De Hoofdstraat van wel een kilometer lang is het hart van Hoogeveen. Allerlei winkels en horecagelegenheden vormen samen met de markt het bruisende stadscentrum. Ook voor een avond uit kunt u in Hoogeveen goed terecht. Zo is er een moderne bioscoop, het Theater De Tamboer en een modern bowlingcentrum. In de zomer worden op donderdag de Pulledagen gehouden: een grote markt verspreid over het hele centrum met iedere week een ander thema en veel activiteiten. Meer over Hoogeveen op www.dehoofdletterh.nl

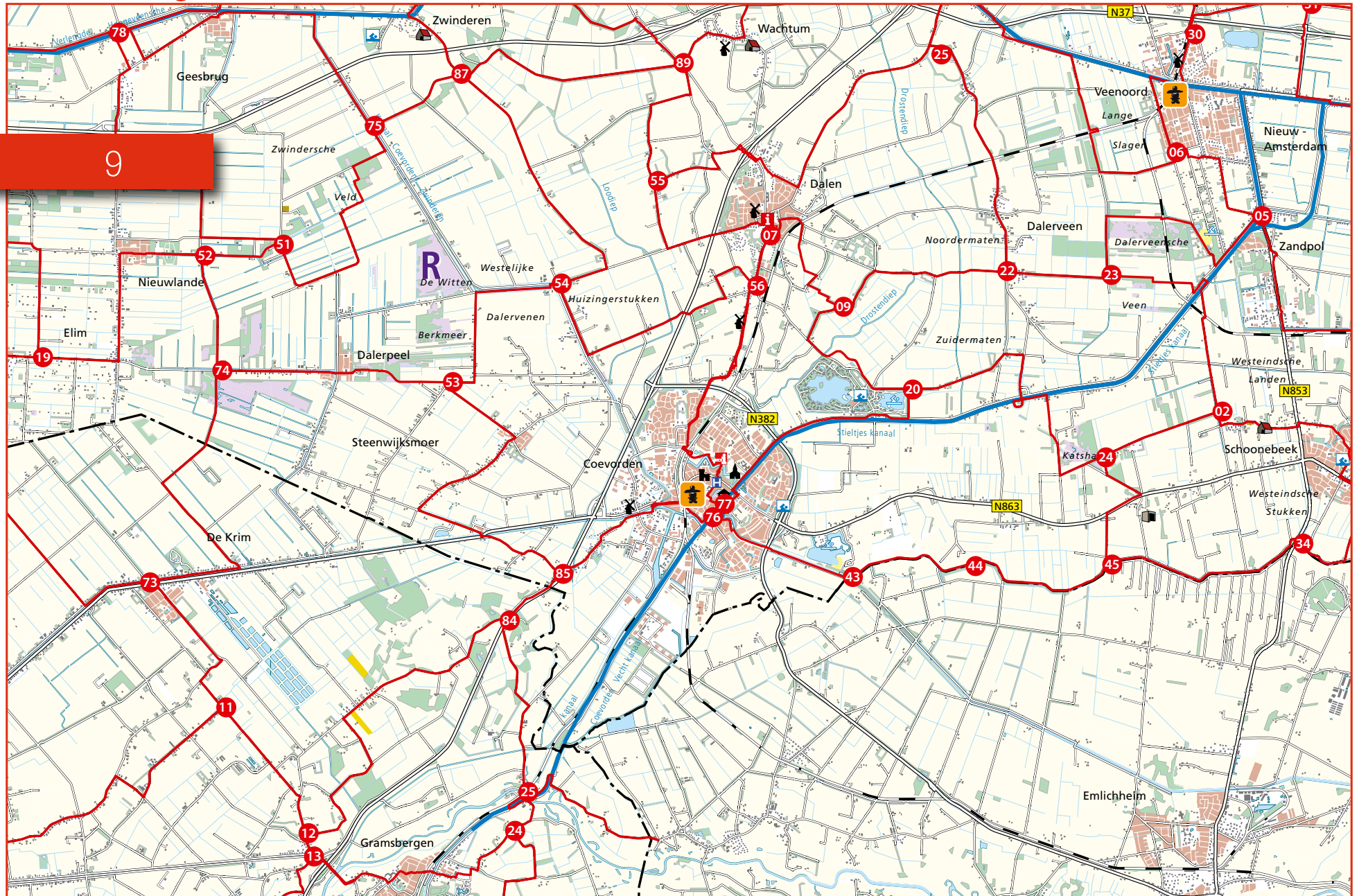


Een kijkje waard... Van Gogh-huis in Nieuw-Amsterdam

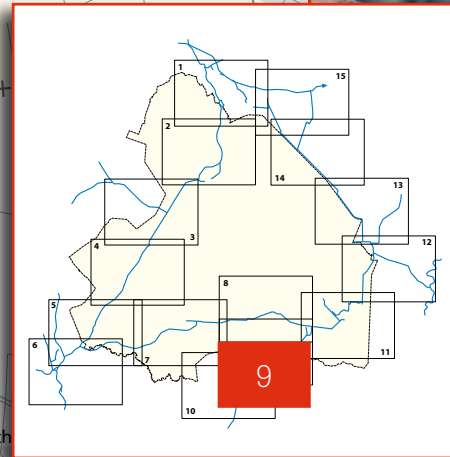
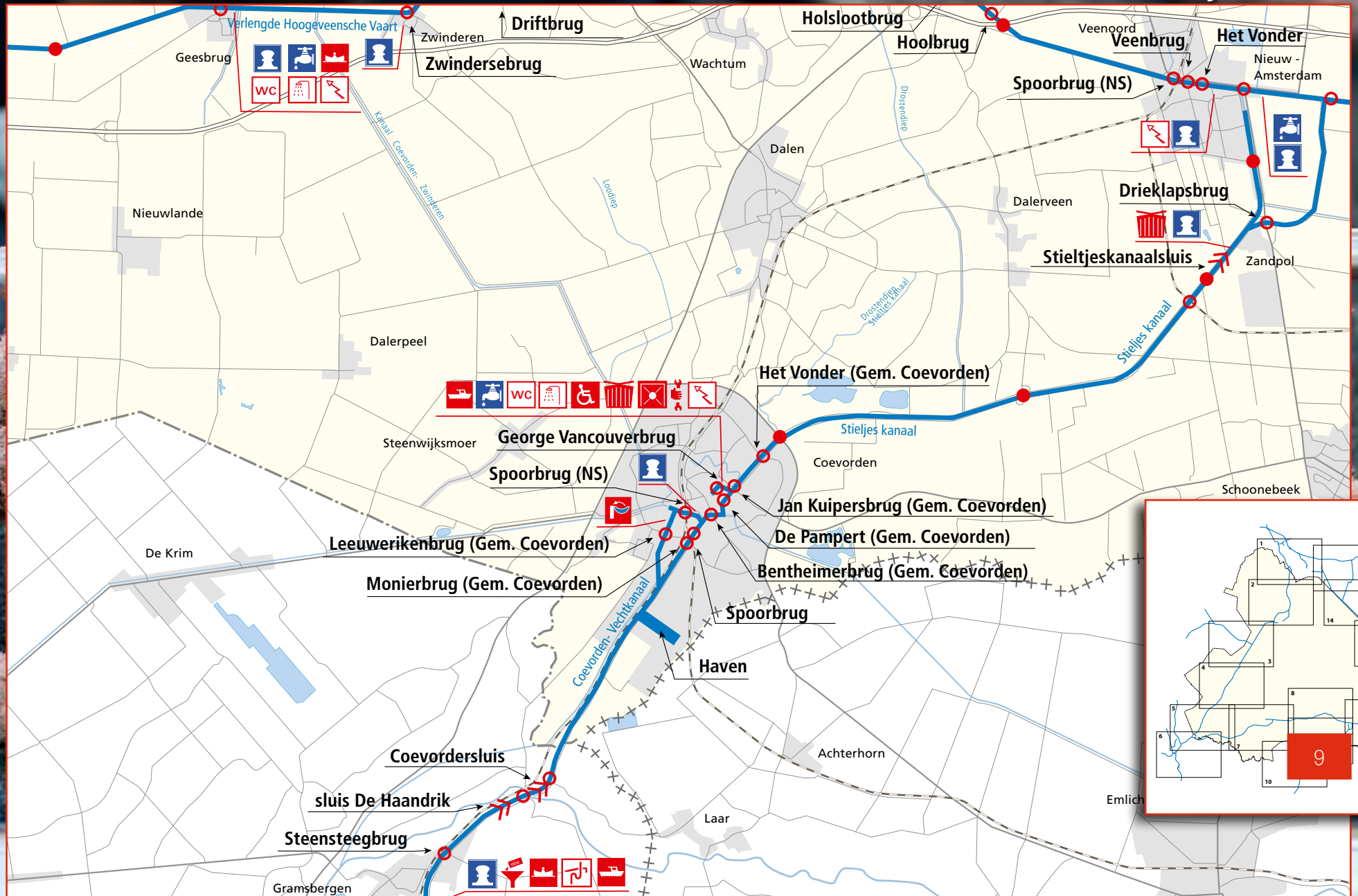
Begin oktober 1883 reisde Vincent van Gogh met de trekschuit vanuit Hoogeveen naar Nieuw-Amsterdam. Daar huurde hij een kamer in het logement van Hendrik Scholte aan het kanaal. Van Gogh bleef er twee maanden en werkte er alsof zijn leven er vanaf hing. Dagelijks tekende en schilderde hij de ruige wereld van heide en turf. Het oude logement van Scholte is gerestaureerd en deels ingericht als museum. Het beroemdste werk dat Van Gogh in Nieuw-Amsterdam maakte, is De Turfschuit die in het Drentse Museum in Assen hangt. www.vangogh-drenthe.nl



Hardenberg - Coevorden - Nieuw-Amsterdam

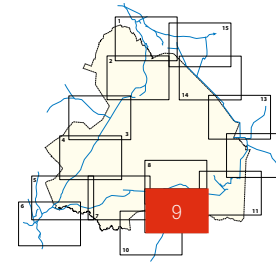


Coevorden-Vechtkanaal / Stieltjeskanaal



Activiteiten rond het...

Stieltjeskanaal - Coevorden - Nieuw-Amsterdam



Kunst op de kant

Bij de Stieltjeskanaalsluis bij Nieuw-Amsterdam staat een opvallend en kleurrijk kunstwerk op een hoge betonnen paal. De keramiek-kunstenaar Hans van Bentem maakte van zijn sluiswachter een mythisch wezen dat hier speciaal neergestreken lijkt om de passerende schepen te beschermen. Midden in Coevorden staat sinds jaar en dag het bronzen beeld van Ganzen Geesje met haar ganzen, een werk van beeldhouwer Johan Sterenberg. Al vele eeuwen lang heeft Coevorden op de eerste maandag van november een ganzenmarkt. Het beeld van Ganzen Geesje is het symbool van de stad Coevorden.



Winkelen... Door de straatjes van Coevorden

U kunt in Coevorden tot in het hart van de stad varen. U stapt zo van de steiger het marktplein op met gezellige terrassen en aaneengesloten winkelstraten. Er zijn veel leuke winkels waar u lekker kunt rondstruinen.

En vergeet niet tijdens het shoppen ook eens omhoog te kijken. De binnenstad van Coevorden is rijk aan mooie gevels. De oudste dateert maar liefst van 1631.

www.magischdrenthe.nl of www.coevorden.nl



Een kijkje waard...

De stad als museum

Direct naast de haven vindt u het Stedelijk Museum Coevorden. Een mooi startpunt voor een wandeling langs tien plekken die de verhalen van de stad vertellen.

De route, met de titel Scherven van een stad, is te volgen aan de hand van een brochure met een kaart of via de app Annodrenthe. De roemruchte geschiedenis van Coevorden aan de hand van tekst en beeld. In het museum vindt u veel voorwerpen uit de verhalen terug.

www.museumcoevorden.nl



Fietsen...

Langs watererfgoed

In de gemeente Coevorden en een deel van het Vechtdal in Overijssel zijn vijf fietsroutes uitgezet. Ze voeren langs bezienswaardigheden en historische plekken. Fiets bijvoorbeeld eens langs het Alte Picardiekanaal in Coevorden.

Dat kanaal is weliswaar gesloten voor de scheepvaart, maar op de fiets komt u hier door een landschap vol verhalen. De routes staan in de gids 'Watererfgoedroutes Coevorden', die verkrijgbaar is bij de Tourist Info Punten. In Coevorden vindt u het Tourist Info Punt in het Arsenaal, direct aan de haven.

www.magischdrenthe.nl



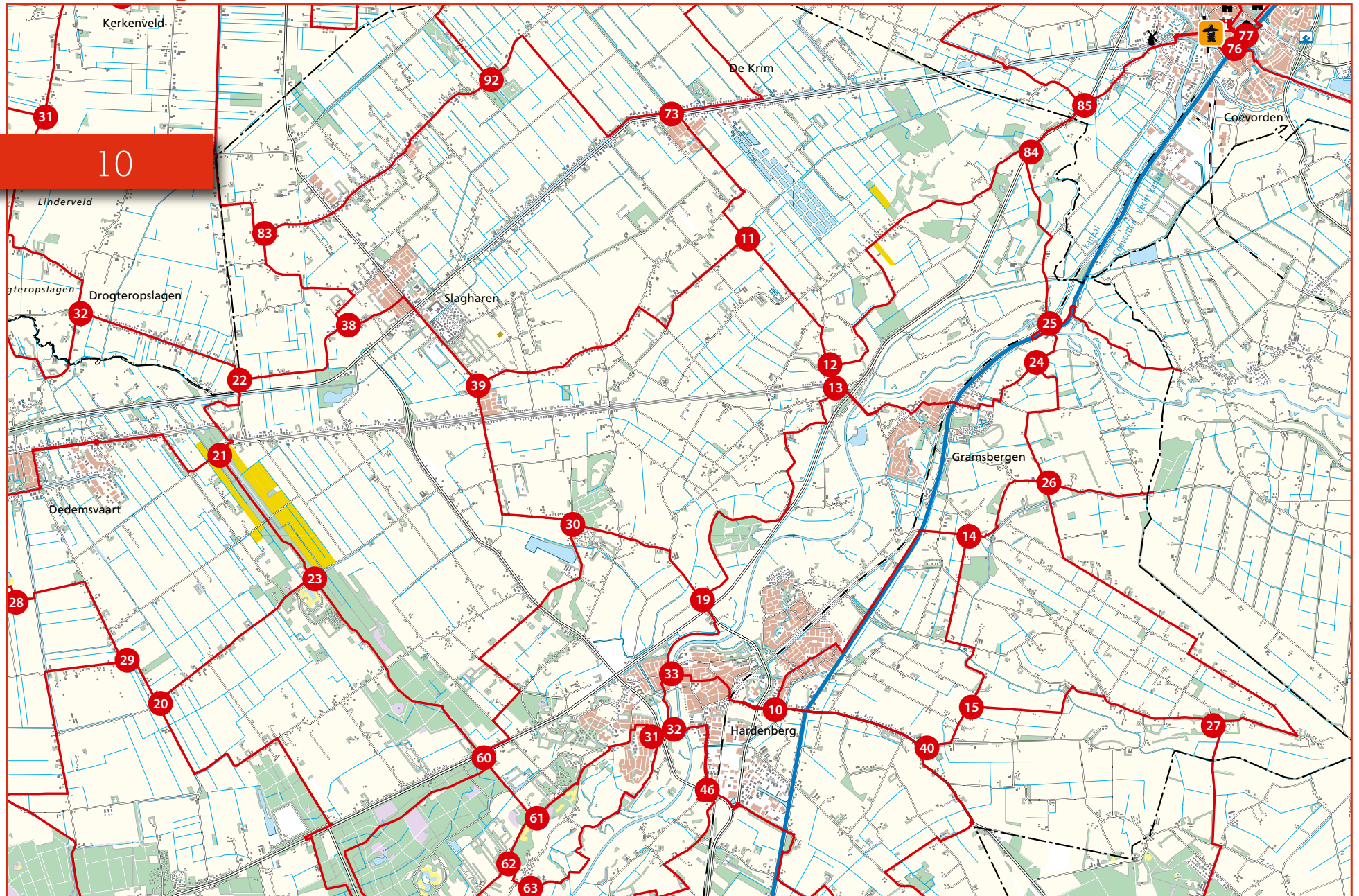
Historische Havengagen Coevorden

Elk oneven jaar weer een feest in het hartje van de stad. In 2017 is het weer zover!

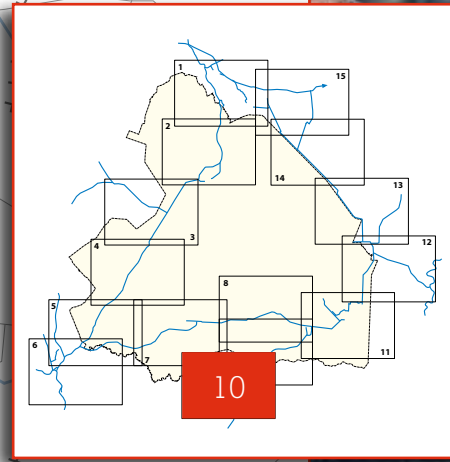
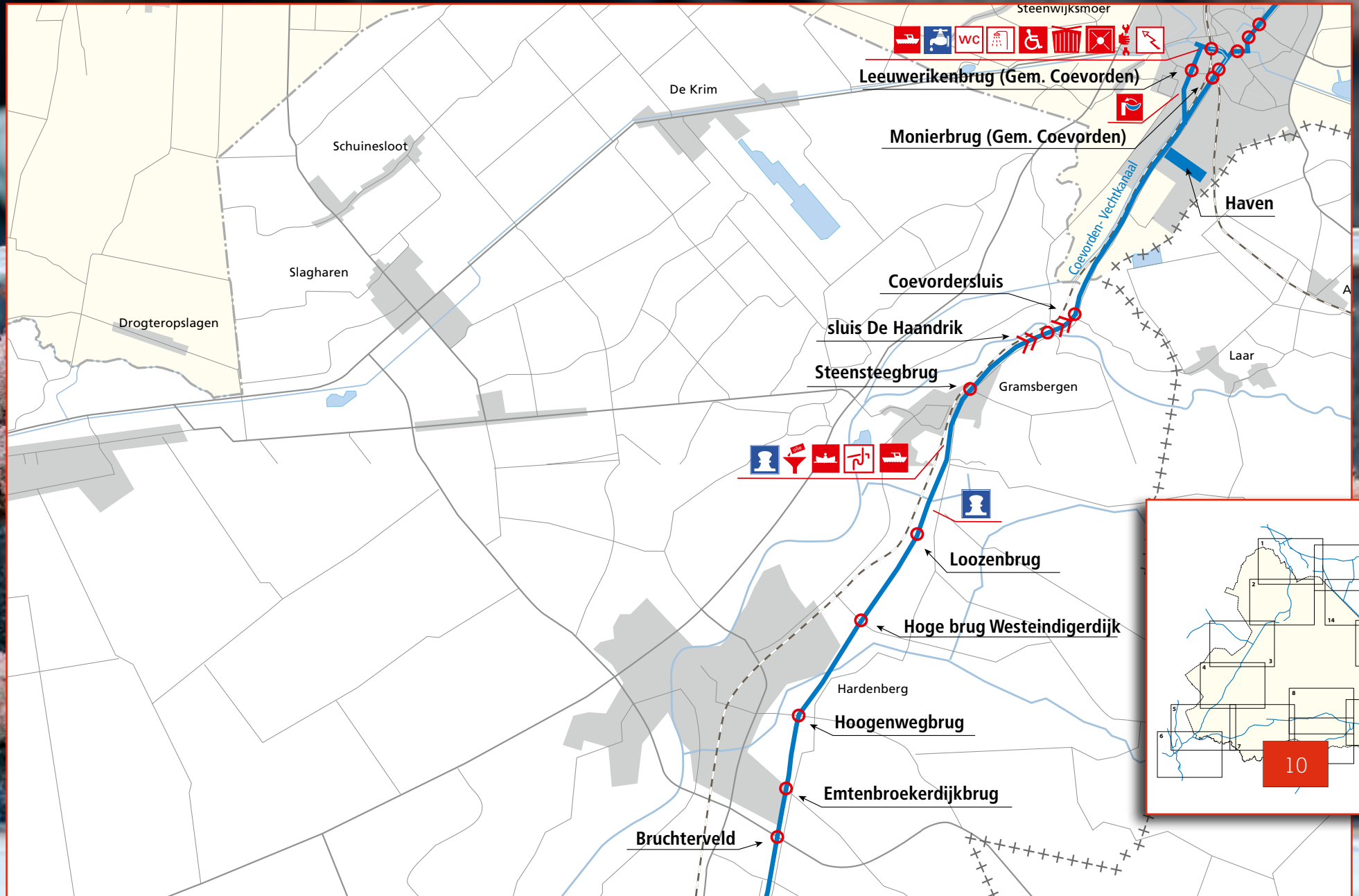
www.havenverenigingcoevorden.nl



Hardenberg - Coevorden



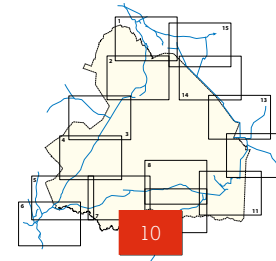


Coevorden-Vechtkanaal



Activiteiten rond het...

Coevorden-Vechtkanaal, Hardenberg - Coevorden



Winkelen... [Hardenberg](#)

Hardenberg heeft een grote keus aan winkels in het gezellige centrum dat de afgelopen jaren flink is vernieuwd. Iedere maandagmorgen is er een groente-, fruit- en warenmarkt.



Een kijkje waard...

Attractiepark Slagharen

Hebt u kinderen of kleinkinderen aan boord? Dan is een dagje Slagharen een avontuurlijke afwisseling op uw vaarvakantie. Vliegen, rijden, glijden, klimmen, varen, zweven, duiken, zwemmen.... alles kan. U hebt onbeperkt toegang tot meer dan 40 attracties en shows. Dat betekent dat u met uw (klein)kinderen zo vaak als u maar wilt in hun favoriete attracties mag.

www.slagharen.com



Wandelen... **het Vechtdal**

Een stevige wandeling over de Lemelerberg, dwars door het Rechterense Veld, lekker uitwaaien langs de Vecht of over de dijk. Of wandelen over mysterieuze landgoederen. Het wandelnetwerk Het Vechtdal in Overijssel biedt oneindig veel wandelmogelijkheden en wandelroutes. Aan afwisseling van het landschap is geen gebrek in het Vechtdal.

Dat maakt het Vechtdal tot een gevarieerd wandelgebied waar na iedere bocht het landschap weer verrast. Wandelnetwerk Vechtdal Overijssel koppelt honderden kilometers rondwandelingen in Dalfsen, Ommen, Hardenberg en het Reestdal. In totaal bevat het netwerk 1300 kilometers aan wandelroutes! Het wandelnetwerk werkt heel simpel.

www.wandeleninhetvechtdal.nl



Een kijkje waard...

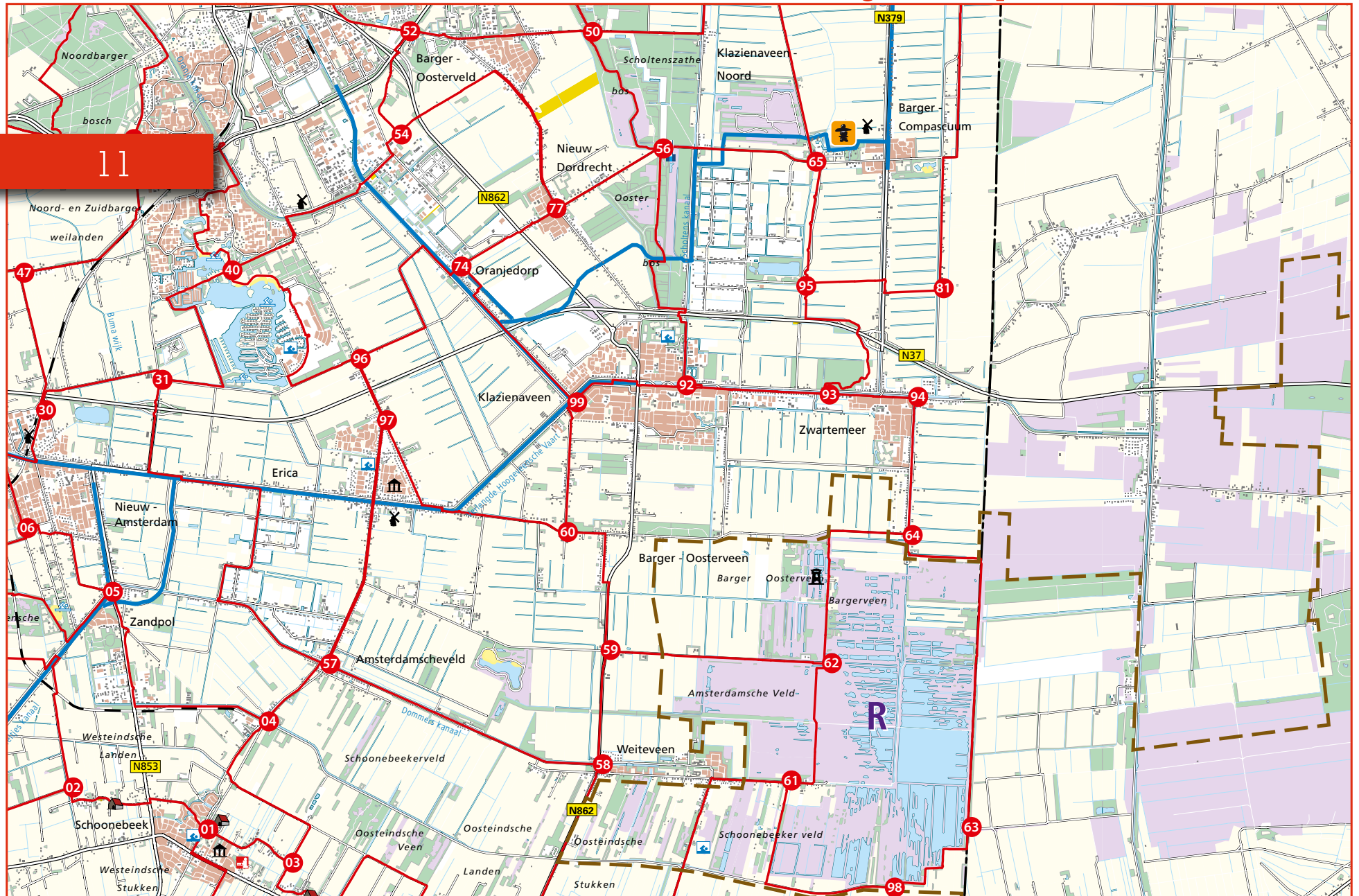
Gramsbergen

Gramsbergen is van oorsprong een vestingstadje met in het midden een burcht. In vroegere tijden was Gramsbergen belangrijk door zijn ligging aan de Vecht. Het stadje heeft een pittoreske binnenstad met nauwe straatjes, ouderwetste straatlantaarns en mooie in oude stijl gerestaureerde huizen. Midden in het centrum vindt u een museum waar de geschiedenis van de omgeving wordt verteld.

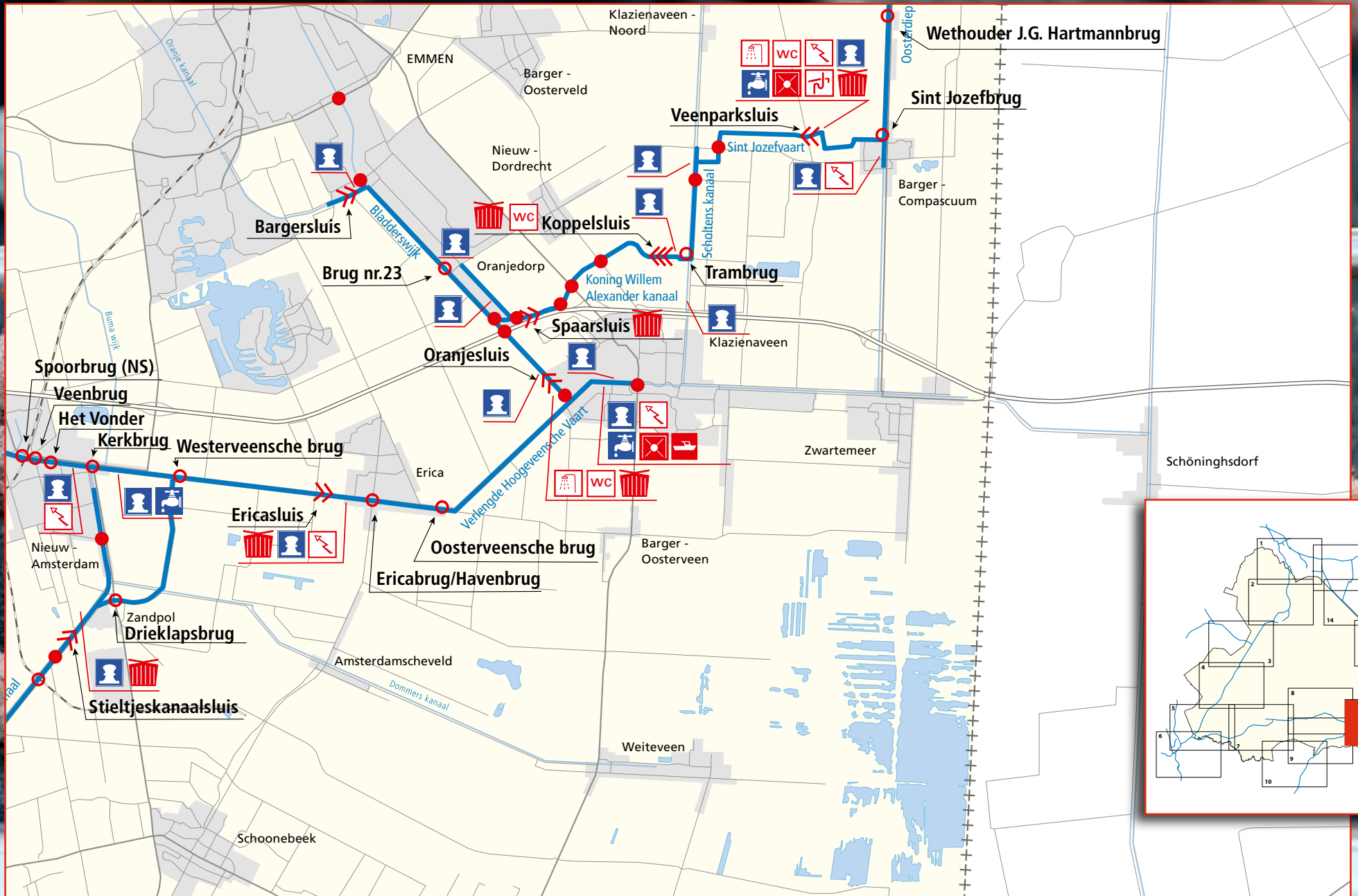
www.museumgramsbergen.nl



Nieuw Amsterdam - Erica - Klazienaveen - Emmen - Barger Compasuum

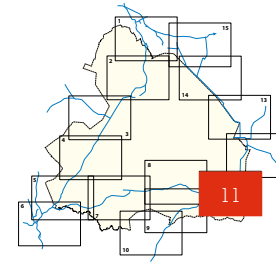


Verlengde Hoogeveense Vaart, Bladderswijk, Koning Willem-Alexanderkanaal, Sint Jozefvaart



Activiteiten rond de...

Verlengde Hoogeveensche Vaart / Bladderswijk
Nieuw-Amsterdam - Emmen



Kunst op de kant

Aan de Verlengde Hoogeveensche Vaart in Nieuw-Amsterdam staan twee zuilen van damwandprofiel met de intrigerende titel 1 plus 1 is 1. Makers van het kunstwerk zijn Carlo Kroon en Loes Heebrink. Het beeld symboliseert de verbinding van de aarde en het water met de lucht. Naast de Ericasluis ziet u een met blauwe tegeltjes bekleed kunstwerk van Wia van Dijk. Het heet Waterweg als bouwwerk.



Winkelen... Emmen, méér dan een dierentuin

De meeste mensen associëren Emmen onmiddellijk met zijn beroemde dierentuin. Als u in de buurt bent moet u zeker een bezoek brengen aan de prachtige nieuwe Wildlands Adventure Zoo Emmen!

Maar Emmen is méér... Emmen heeft een gezellig winkelcentrum rond de oude brink waar het in het zonnetje op de terrassen altijd goed toeven is. Op een aantal dinsdagen in juli en augustus worden in het centrum de Vlindermarkten georganiseerd: een warenmarkt gecombineerd met een grote rommelmarkt plus optredens van tal van artiesten.

www.wildlands.nl en www.emmen.nl



Fietsen... Het Bargerveen

Vanuit Nieuw-Amsterdam en Erica bent u op de fiets zo in het Bargerveen. Dit 2000 hectare grote natuurgebied laat u ervaren hoe tot ver in de negentiende eeuw heel Zuidoost-Drenthe eruit zag. 'Op fietse' is de beste manier om het gebied te verkennen. U komt langs al die plaatsen die Daniël Lohues en zijn band Skik in hun bekende nummer 'Op fietse' zo liefdevol bezingen. 'Wie döt mij wat, wie döt mij wat, wie döt mij wat vandage. 'k Heb de banden vol met wind. Nee, ik heb ja niks te klagen'.

www.naturpark-moor.eu



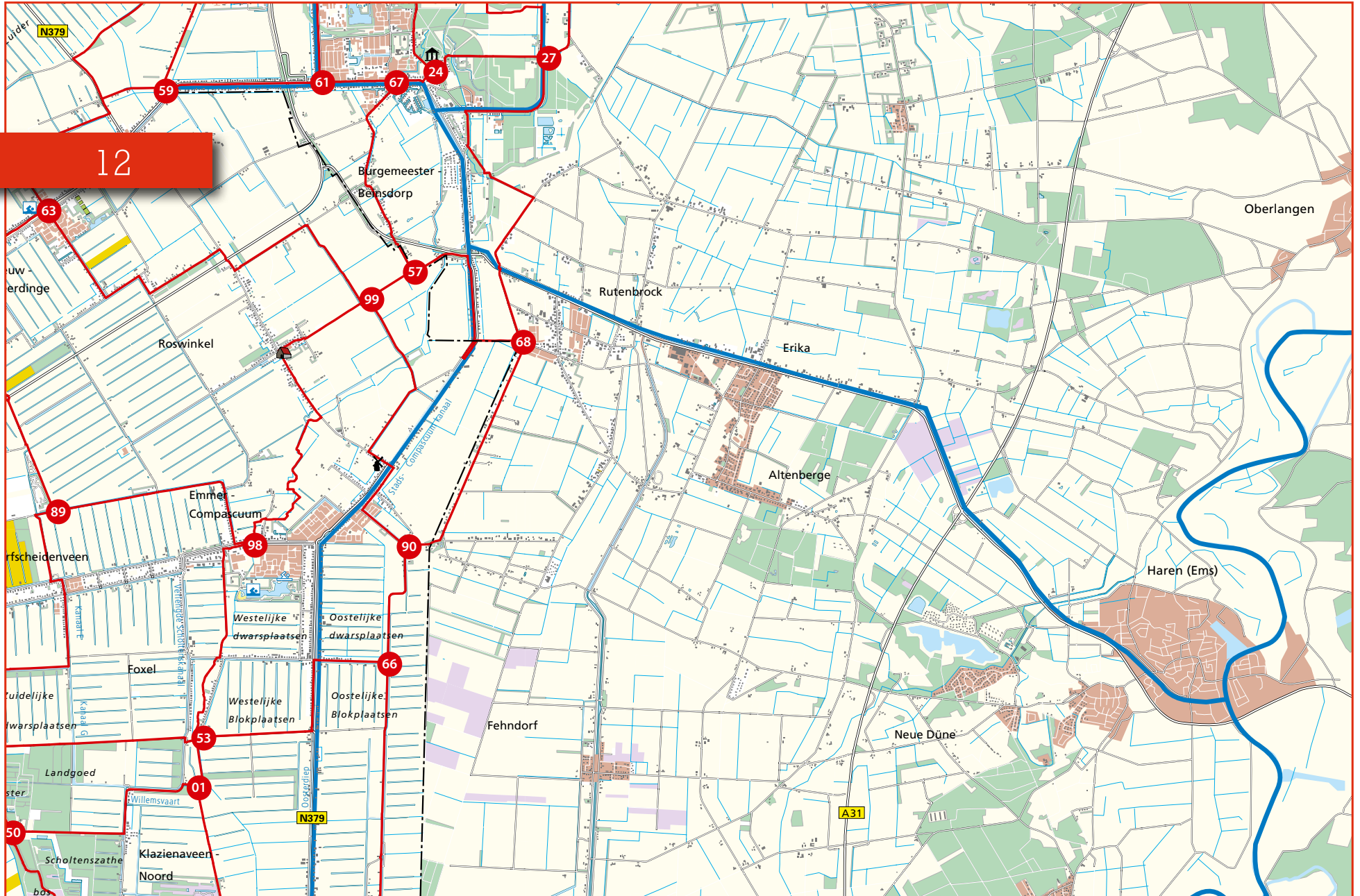
Een kijkje waard... Veenpark in Barger-Compasuum

Ter gelegenheid van het honderdjarig bestaan van hun dorp in 1966 bouwden de inwoners van Barger-Compasuum de oude plaggenhutten van vroeger na. Het groeide uit tot het bijzondere openluchtmuseum Veenpark. In deze nagebouwde veenkolonie gaat u terug in de tijd van weleer: arbeiderswoningen, boerderijen, winkels, werkplaatsen, een molen, een kerk, een kroeg en een school. Een veentreintje brengt u naar het hoogveen gebied Berkenrode.

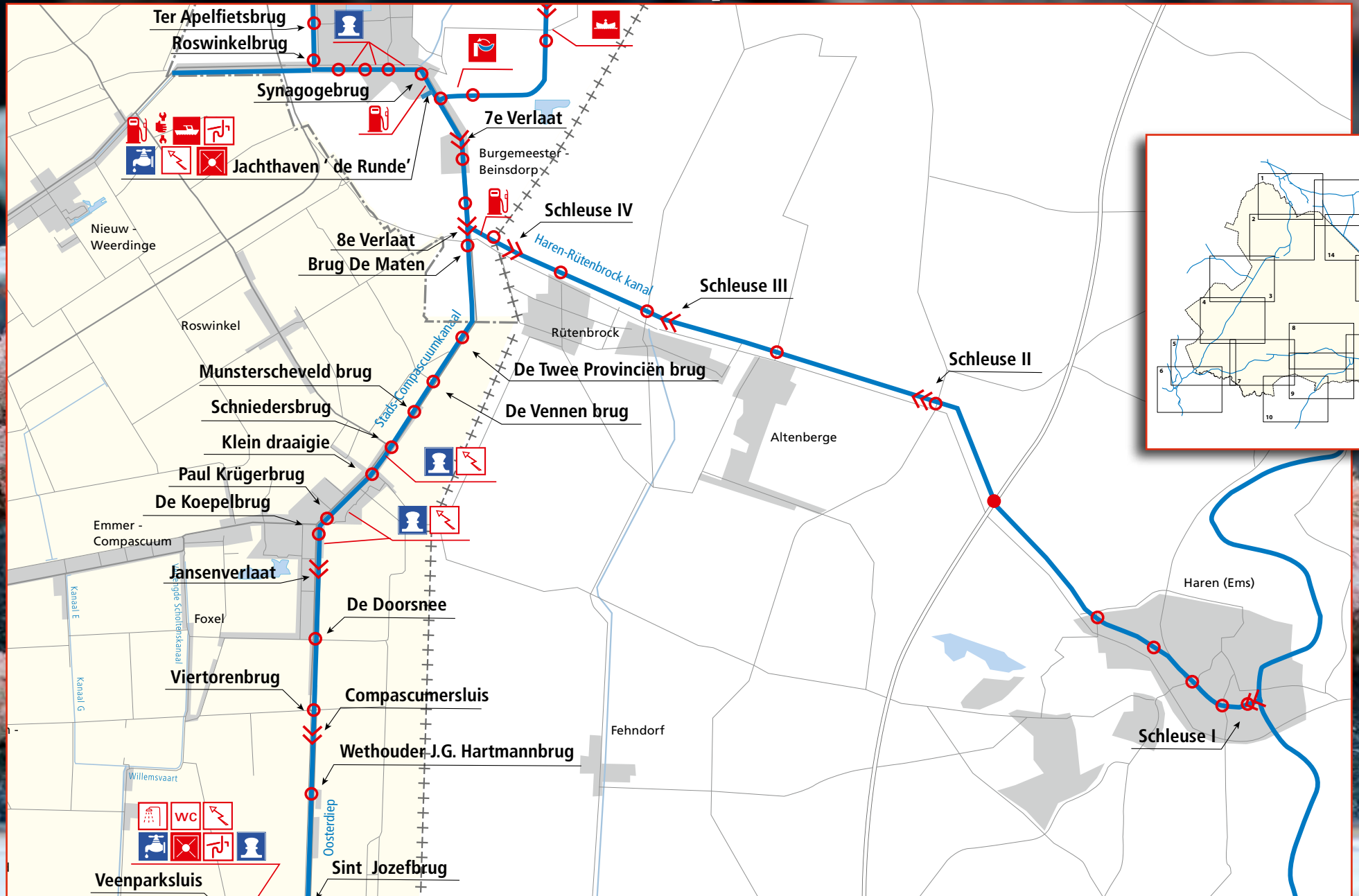
www.veenpark.nl



Barger-Compascuum - Ter Apel - Haren (Duitsland)

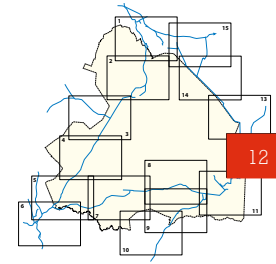


Stads-Compasuumkanaal - Haren-Rütenbrock Kanal



Activiteiten rond de...

Veenvaart Erica – Ter Apel



Kunst op de kant

Bij het Koning Willem-Alexanderkanaal staat een opvallend kunstwerk van doorgezaagde zwerfstenen en glaselementen, gevat in een stalen frame. Kunstenaar Huib Rademakers maakte het drie meter hoge beeld van zwerfkeien, die te voorschijn kwamen tijdens de graafwerkzaamheden aan het nieuwe Koning Willem-Alexanderkanaal, onderdeel van de Veenvaart. Het beeld staat op de hoek van het haventje en het kanaal bij de Spaarsluis, langs het Koning Willem-Alexanderpad.



Een kijkje waard... **Ijstijdenpad**

De zwerfkeien die bij het graven van het nieuwe kanaal naar boven kwamen, hebben een plek gekregen langs een nieuw wandel- en fietspad: het Koning Willem-Alexanderpad. Dit pad is ingericht als Ijstijdenpad en loopt van de haven in Oranjedorp naar het hoogveengebied Berkenrode bij het Veenpark in Barger-Compascuum. Onderweg komt u bijzondere zwerfkeien tegen met uitleg over de reis die deze stenen gemaakt hebben van Scandinavië naar Drenthe. Er is een tuin met rapakivi (roodachtige graniet), een uitkijktierp en ijstijd-picknickplekken. Het pad is ongeveer 6 kilometer lang en maakt onderdeel uit van Geopark Hondsrug. www.geoparkdehondsrug.nl



Fietsen en wandelen...

Oosterbos

Bij de koppelsluis ligt het Oosterbos, dat aangeplant is op een niet afgegraven hoogveengebied. Het veen was ongeschikt als brandstof vanwege het vele versteende hout dat er in zit. De grond die is vrijgekomen bij het graven van het Koning Willem-Alexanderkanaal is gebruikt om dijken en dammen aan te leggen rond dit hoogveen. Daardoor wordt het gebied natter en kan het veen weer aangroeien, wat een interessante vegetatie oplevert. Aansluitend op het Ijstijdenpad loopt een fietspad door het Oosterbos. U treft hier wandelroutes aan die door het hoogveengebied lopen. Voor kinderen is er een klauterparcours aangelegd.



Een kijkje waard...

Collectie Brands

Als u met de fiets via het Oosterbos afslaat naar het dorpje Nieuw-Dordrecht, komt u daar een bijzonder cultureel fenomeen tegen: de collectie Brands. Het museum aan de Herenstreek 11 herbergt een omvangrijke collectie voorwerpen van zeer uiteenlopende aard, verzameld door Jans Brands, inwoner van Nieuw-Dordrecht. Het is niet zomaar een verzameling: van objecten uit de geschiedenis van Drenthe en het Drentse veengebied tot kostbare geschriften en omvangrijke unieke verzamelingen.

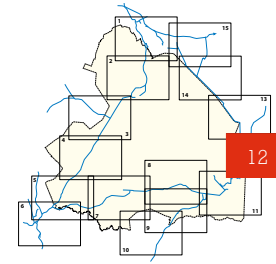
www.collectie-brands.nl



Activiteiten rond het...

Haren-Rütenbrock-Kanal - Ems

Ter Apel - Haren (Duitsland)



Fietsen... Emsland

Het Emsland heeft maar liefst 2.200 kilometer aan bewegwijzerde fietspaden meestal langs verkeersluwe wegen dwars door de natuur. Alle routes zijn van goede kwaliteit en het landschap is bijna overal vlak. Dwars door mooie rivierlandschappen, geheimzinnige moerassen en authentiek platteland kunt u de mooiste routes afleggen. U kunt van alles ontdekken onderweg, zoals oeroude hunebedden, molens, historische kerken, een boerderijcafé of een boerderijtuin.

www.geheimoverdegrens.nl of

www.duitsland-fietsparadijs.nl



Winkelen... **Lingen**

Lingen is een gezellige winkelstad, met in het hartje van de stad het prettige winkelgebied Lookentor. Rond de vijftig speciaalzaken, van elegante mode en schoenen tot futuristische techniek, fotografie, computers en media, van cadeaushops en delicatessenzaakjes tot verwenzaken waar de koffie (und Kuchen!) klaar staat. Het winkelcentrum Lookentor is van maandag tot en met zaterdag dagelijks geopend van 09.30 - 20.00 uur. Ook het historische centrum van Lingen is de moeite waard: tussen de fraaie gevels van de middeleeuwse burgerhuizen zweeft de bijzondere charme van deze traditierijke stad, die zijn gebruiken en gewoonten gedurende veelbewogen eeuwen heeft behouden en deze ook nu nog viert, onder andere tijdens het Kivelingsfest.

www.lookentor.de en www.lingen.de



Een kijkje waard...

Scheepvaartmuseum Haren

De geschiedenis van de stad Haren (Ems) is sinds vele eeuwen verbonden met de scheepvaart.

De vele waterlopen zoals de Ems met haar scheepvaart, hebben van oudsher het beeld van de stad bepaald. Het Schiffahrtsmuseum ligt aan het Haren-Rütenbrock-Kanal, waar het gevestigd is in het oude sluiswachtershuis. Een aantal historische schepen ligt afgemeerd aan de kade en u kunt deze schepen bekijken. Voor kinderen is het museum ook heel interessant.

www.heimatverein-haren-ems.de



Een kijkje waard...

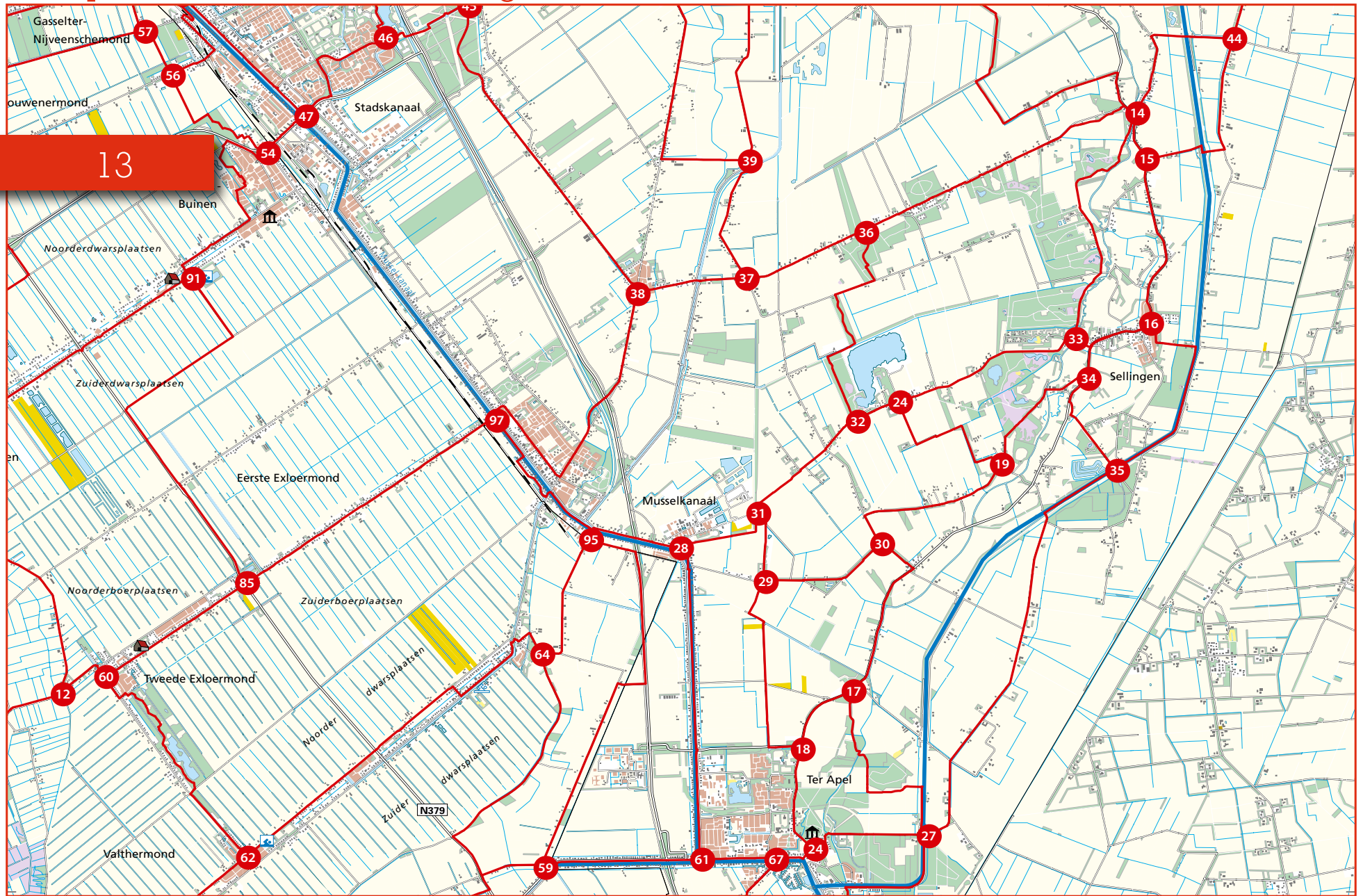
Emslandmuseum Schloss Clemenswerth

Het Schloss Clemenswerth bij Sögel is een achttiende eeuwse jachtslot omringd door een unieke stervormige barokke kasteeltuin met lange lindelane die elk uitkomen op een paviljoen. Een van deze paviljoens is de slotkapel van het kapucijnenklooster. In de andere zeven paviljoens zijn tentoonstellingen te zien en worden evenementen gehouden zoals de jaarlijkse kunstmarkt ParkArt. Een wandeling door het 42 hectare grote Waldpark is in veel opzichten een bijzondere ervaring.

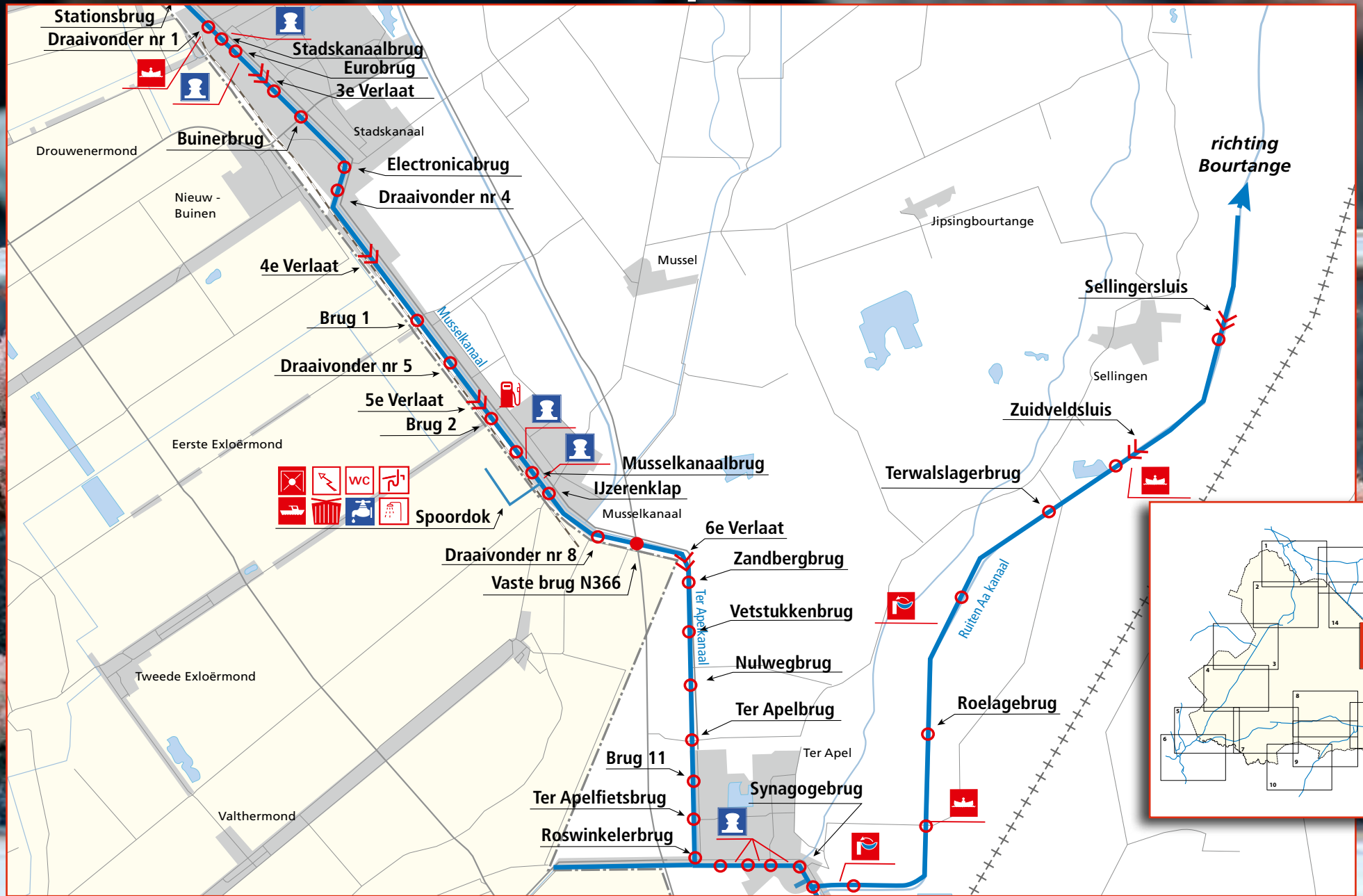
www.clemenswerth.de



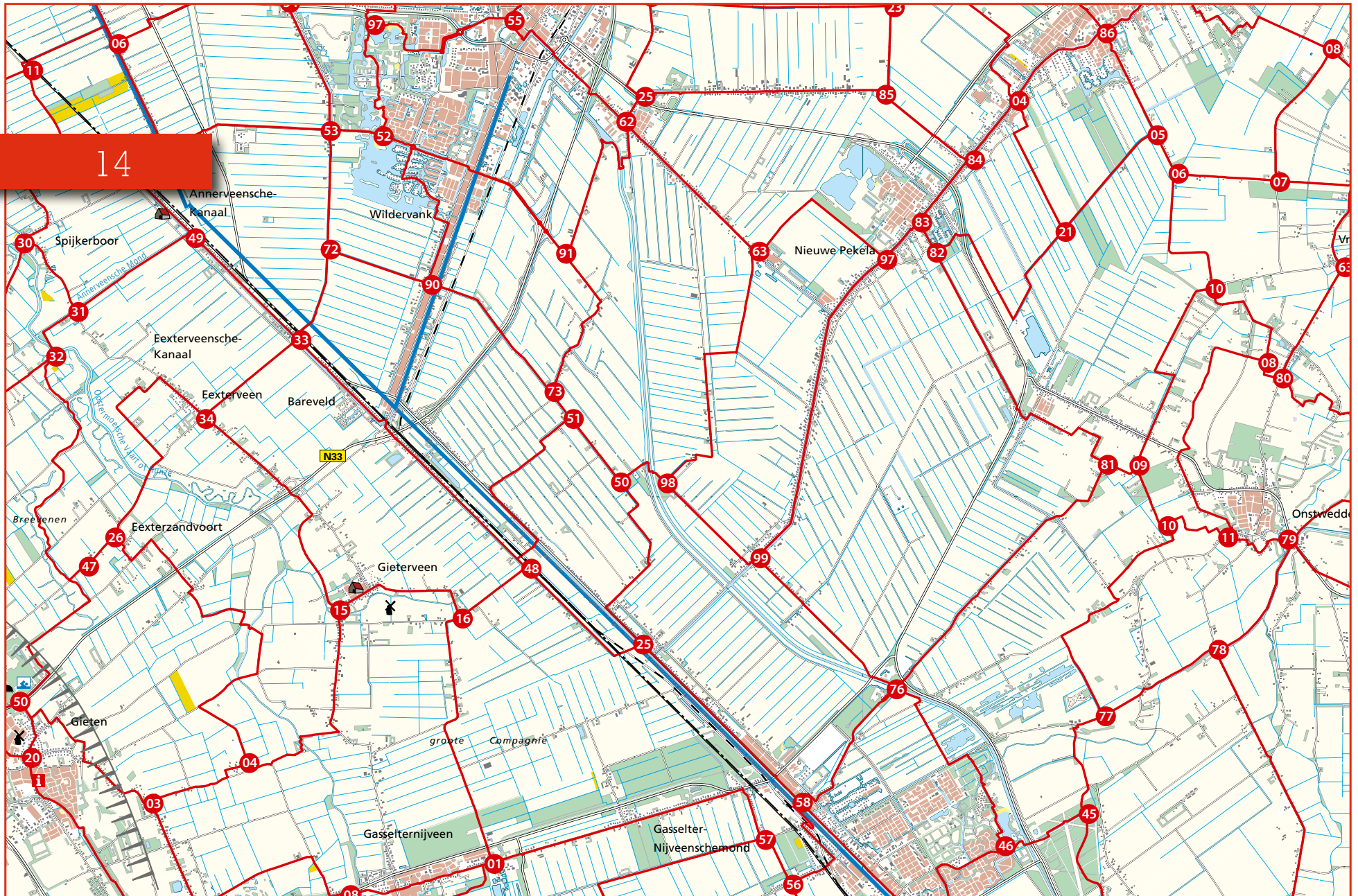
Ter Apel - Stadskanaal - Bourtange



Ter Apelkanaal - Musselkanaal - Ruiten Aa kanaal



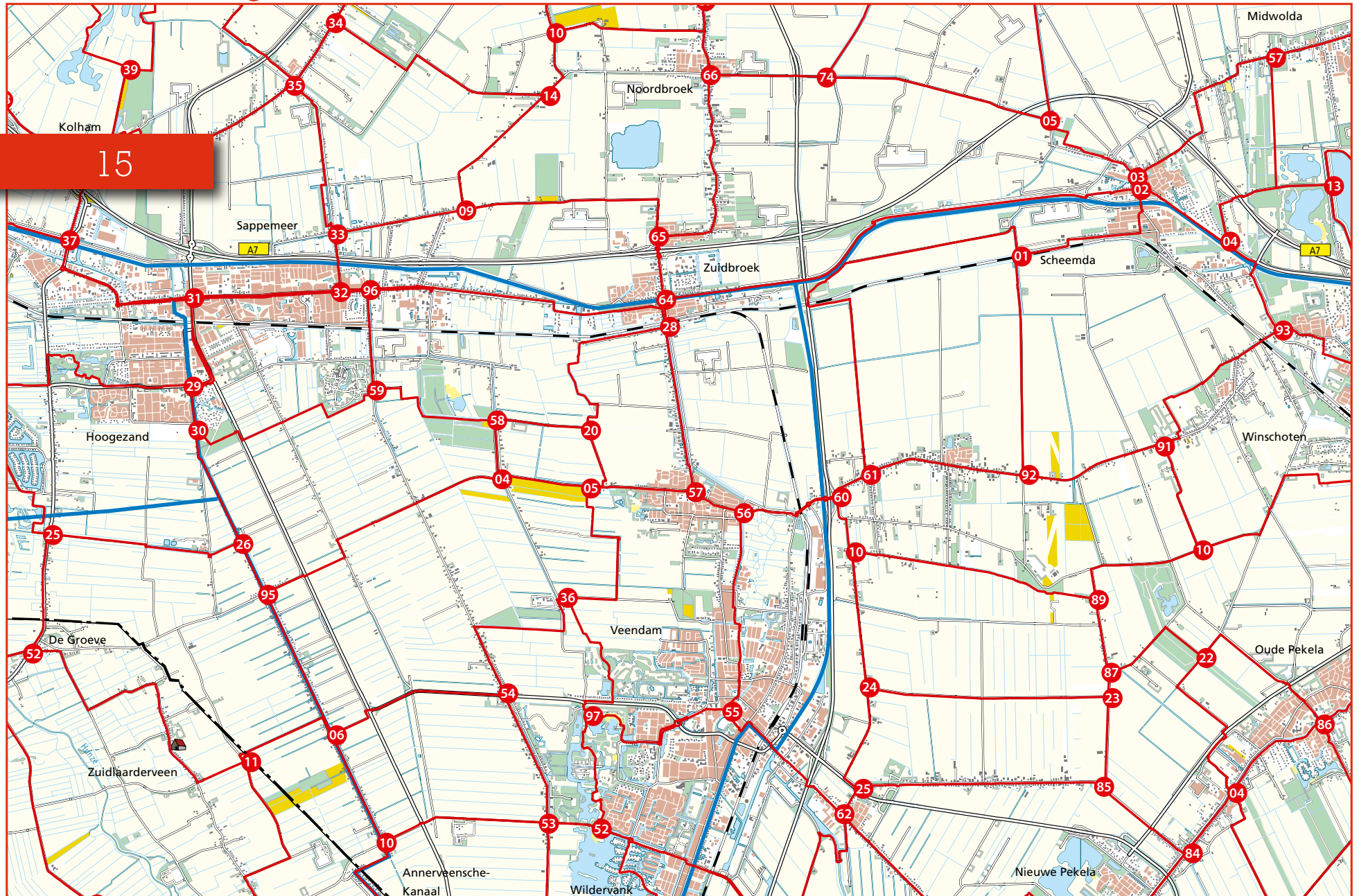
Stadskanaal - Veendam



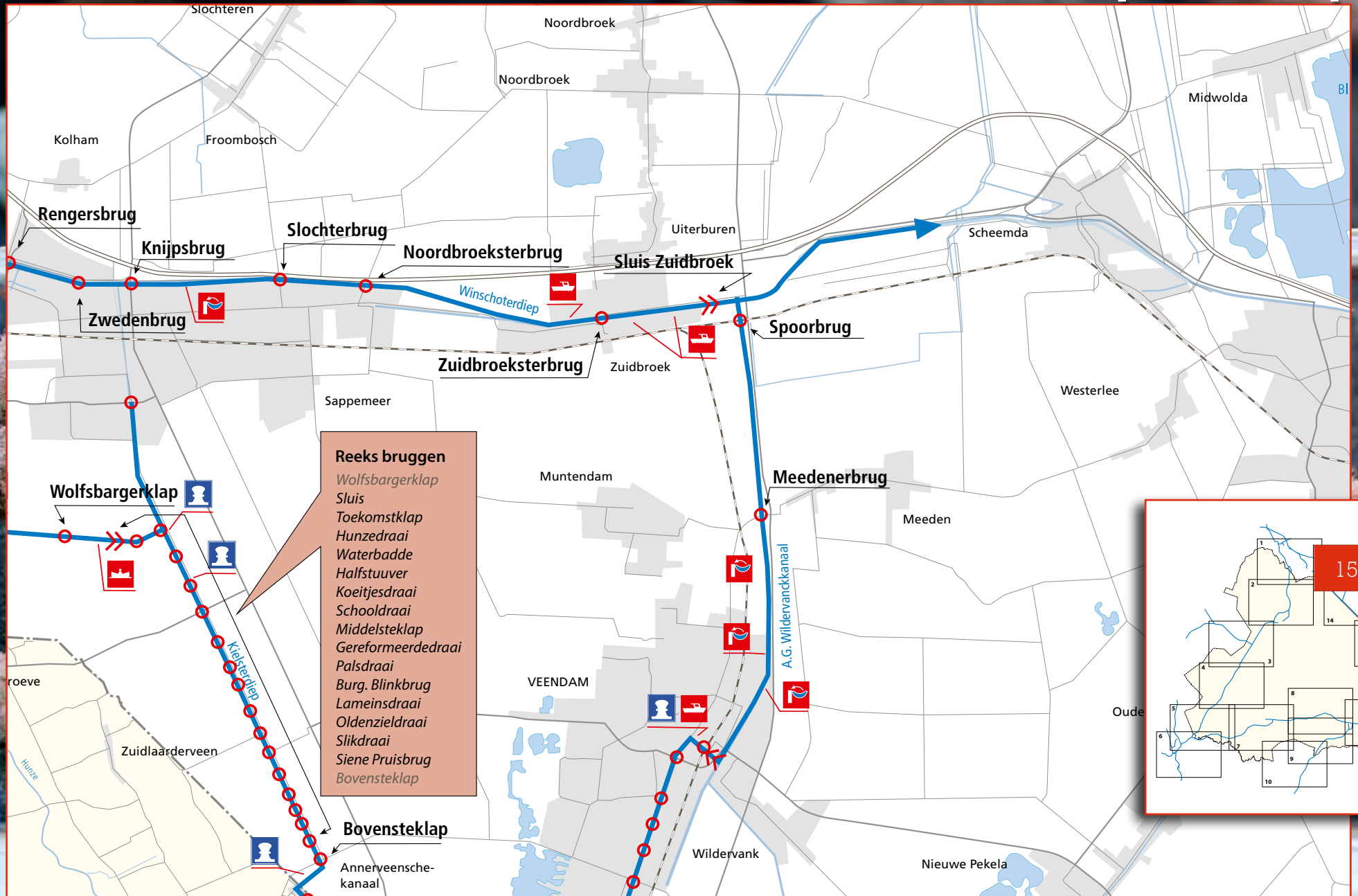
Stadskanaal - Oosterdiep



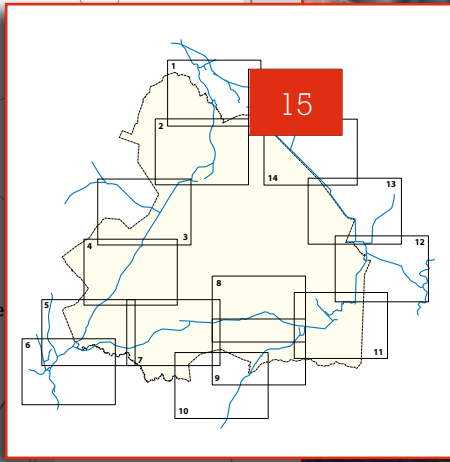
Veendam - Hoogezand - Scheemda



A.G. Wildervanckkanaal - Winschoterdiep - Kielsterdiep



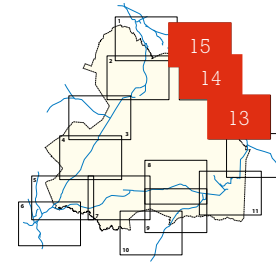
- Reeks bruggen**
- Wolfsbargerklap
 - Sluis
 - Toekomstklap
 - Hunzedraai
 - Waterbadde
 - Halfstuuver
 - Koeitjesdraai
 - Schooldraai
 - Middelsteklap
 - Gereformeededraai
 - Palsdraai
 - Burg. Blinkbrug
 - Lameinsdraai
 - Oldenzielddraai
 - Slikdraai
 - Siene Pruisbrug
 - Bovensteklap



Activiteiten rond...

Ter Apel - Groningen

Ter Apelkanaal, Winschoterdiep e.a.



Een kijkje waard... Regio Westerwolde

Als u door Westerwolde vaart, laat dan de gelegenheid om aan land te gaan niet voorbijgaan. Westerwolde is een eeuwenoud esdorpenlandschap waar drie beken doorheen kronkelen: de Ruiten Aa, de Mussel Aa en de Westerwoldse Aa. Het zuidelijkste punt van Westerwolde is Ter Apel, een levendig dorp met een prachtig middeleeuws klooster, omringd door eeuwenoude bossen. In het oosten van Westerwolde ligt Bourtange, een vesting die is opgericht ten tijde van de tachtigjarige oorlog. Het vestingstadje ligt er na een volledige restauratie weer puntgaaf bij. Een bezoek aan Bourtange is, zeker ook voor kinderen, zeer de moeite waard. U zet een stap terug in de tijd naar het jaar 1742. Laat u meenemen!

www.westerwolde.groningen.nl,

www.kloosterterapel.nl, www.bourtange.nl



Fietsen...

Rondje Zuidlaardermeer

Het Zuidlaardermeer ligt op de grens van de provincies Groningen en Drenthe en wordt gevoed door het riviertje de Hunze. Rondom dit grootste meer van Groningen en Drenthe kunt u heerlijk fietsen. Er is een fietsroute van 15 km uitgezet door het Groninger Landschap.

www.groningerlandschap.nl

U kunt ook een route van 37 km volgen die behalve rond het meer, door een noordelijke deel van het Hunzedal en een stukje veenkoloniaal gebied loopt. Deze route is in boekvorm uitgegeven als Watererfgoedroute.

www.inboekvormuitgevers.nl



Winkelen... **Groningen**

Groningen is een levendige en gezellige stad. Behalve de talrijke restaurants, cafés en terrassen, zijn er ook vele leuke winkels te vinden. Groningen is een compacte stad zodat alles op loopafstand bereikbaar is. Dat is ideaal voor een dagje shoppen. De meeste van de bekende winkelketens liggen aan de Grote Markt, Vismarkt en Herestraat. Als u bijzondere winkeltjes zoekt, ga dan eens langs in de Folkingestraat, de Grote Kromme Elleboog of de Oude Kijk in 't Jatstraat.



Een kijkje waard... **Veenkoloniaal museum Veendam**

In dit museum maakt u kennis met de geschiedenis van het maritieme verleden van Veendam en van het veengebied van het Bourtangeroor. In het maritieme gedeelte staat de bloeiperiode van de Veenkoloniale Zeevaart centraal, die rond het midden van de 19de eeuw plaats vond. Honderden schepen kwamen toen uit de Groninger Veenkoloniën. Het museum vertelt ook de geschiedenis van het veengebied van het Bourtangeroor. Dat strekte zich in de vroege middeleeuwen uit van de stad Groningen tot voorbij Winschoten en van Winschoten tot voorbij Emmen. Het museum heeft daarnaast een expositie over de landbouwindustrie van deze omgeving die gedomineerd werd door de aardappelzetmeel- en (stro)kartonindustrie.

www.veenkoloniaalmuseum.nl



MusSAILkanaal 2015

De Drenthe App wijst u graag de weg!



Ontdek Drenthe vanaf de Drentse Hoofdvaart

'Ontdek Drenthe vanaf de Drentse Hoofdvaart' is een eBook dat u in zes fietsroutes meeneemt langs de Drentse Hoofdvaart. Van Meppel tot Assen. Iedere route volgt het systeem van fietsknooppunten. Het eBook is gemaakt voor gebruik op een tablet.

U kunt het downloaden op www.drenthe.nl/ebookdrentsehoofdvaart

Drenthe doet wat met je

Drenthe

Download gratis de Drenthe App

Met de Drenthe-App op uw smartphone kunt u heel handig informatie vinden over bijvoorbeeld activiteiten, restaurants en overnachtingsmogelijkheden in Drenthe.

Scan de code en download de Drenthe App in de App Store of Google play





Grenzeloos varen door Drenthe 2016-2017

